



Colima

GOBIERNO DEL ESTADO
PODER EJECUTIVO

GOBERNADORA CONSTITUCIONAL
DEL ESTADO DE COLIMA
INDIRA VIZCAÍNO SILVA

SECRETARIA GENERAL DE
GOBIERNO
MA GUADALUPE SOLÍS RAMÍREZ


Las leyes, decretos y demás disposiciones obligan y surten sus efectos desde el día de su publicación en este Periódico, salvo que las mismas dispongan otra cosa.



www.periodicooficial.col.gob.mx

EL ESTADO DE COLIMA

PERIÓDICO OFICIAL DEL GOBIERNO
CONSTITUCIONAL DEL ESTADO



EDICIÓN ORDINARIA
SÁBADO, 11 DE JUNIO DE 2022
TOMO CVII
COLIMA, COLIMA

SUPLEMENTO
NÚM. 5

NÚM
45
22 págs.



EL ESTADO DE COLIMA

www.periodicooficial.col.gob.mx

SUMARIO

**DEL GOBIERNO MUNICIPAL
H. AYUNTAMIENTO DE COLIMA**

ACUERDO POR EL QUE SE APRUEBA LA FE DE ERRATAS AL ACUERDO QUE APRUEBA LA INCORPORACIÓN MUNICIPAL ANTICIPADA DE LAS ETAPAS 1, 2, 3, 4, 5 Y 6 DEL FRACCIONAMIENTO MERIT RESIDENCIAL, UBICADO AL SUR DE LA LOCALIDAD DE LA CAPACHA Y NORTE DE LA CIUDAD DE COLIMA, COLIMA, PUBLICADA EN EL PERIÓDICO OFICIAL "EL ESTADO DE COLIMA", EDICIÓN NÚM. 30, SUPLEMENTO NÚM. 6, DE FECHA 09 DE ABRIL DE 2022.

Pág. 3

**DEL GOBIERNO MUNICIPAL
H. AYUNTAMIENTO DE COLIMA**

ACUERDO

POR EL QUE SE APRUEBA LA FE DE ERRATAS AL ACUERDO QUE APRUEBA LA INCORPORACIÓN MUNICIPAL ANTICIPADA DE LAS ETAPAS 1, 2, 3, 4, 5 Y 6 DEL FRACCIONAMIENTO MERIT RESIDENCIAL, UBICADO AL SUR DE LA LOCALIDAD DE LA CAPACHA Y NORTE DE LA CIUDAD DE COLIMA, COLIMA, PUBLICADA EN EL PERIÓDICO OFICIAL “EL ESTADO DE COLIMA”, EDICIÓN NÚM. 30, SUPLEMENTO NÚM. 6, DE FECHA 09 DE ABRIL DE 2022.

ELIA MARGARITA MORENO GONZÁLEZ, Presidenta Municipal de Colima; **LIC. FRANCISCO JAVIER RODRÍGUEZ GARCÍA**, Secretario del H. Ayuntamiento, a los habitantes del Municipio de Colima, sabed:

Que en cumplimiento al párrafo Segundo del artículo 330 de la Ley de Asentamientos Humanos del Estado de Colima, el H. Ayuntamiento ha acordado para su publicación la siguiente:

**FE DE ERRATAS A LA INCORPORACIÓN MUNICIPAL ANTICIPADA DEL
FRACCIONAMIENTO DENOMINADO “MERIT RESIDENCIAL” ETAPAS 1, 2, 3, 4, 5 Y 6.**

CONSIDERANDO:

PRIMERO.- Que mediante Memorándum No **S-702/2022**, de fecha 27 de abril de 2022, suscrito por el Secretario del H. Ayuntamiento **LIC. FRANCISCO JAVIER RODRÍGUEZ GARCÍA**, se turnó a la Comisión de Desarrollo Urbano y Vivienda, el oficio no. **DGDUMA-087/2022** de fecha 26 de mayo de 2022 suscrito por la **DRA. ARQ. ANA ISABEL GALAVIZ MOSQUEDA** en su carácter de Directora General de Desarrollo Urbano y Medio Ambiente, relativo al Dictamen Técnico de la **FE DE ERRATAS a la INCORPORACIÓN MUNICIPAL (ANTICIPADA) DE LAS ETAPAS 1, 2, 3, 4, 5 Y 6 DEL FRACCIONAMIENTO “MERIT RESIDENCIAL”** localizado al norte de la ciudad de Colima, la cual consiste en corregir la superficie del **lote 33 de la manzana 121, consignado con destino de Espacios Verdes Abiertos (EV), identificado con la clave catastral 02-01-13-121-033-000, indicada en la TABLA DE LOTES y TABLAS DE ETAPAS del plano denominado “INCORPORACIÓN MUNICIPAL”** con número de lámina **“UNICA”**; así como los **linderos y colindancias de varios lotes, indicadas en la TABLA DE LOTES**, que promueve el C. **TAMER ADEL ALY ABOU TALEB KHATTAB**, Administrador General de la empresa **SIWA DE KHATTAB CONSTRUCTORA, S.A. DE C.V.** Lo anterior para que la Comisión emita el dictamen que considere, debe ser presentado al Pleno del H. Cabildo de este municipio.

SEGUNDO.- Que el fraccionamiento **“MERIT RESIDENCIAL”** se localiza al norte de la ciudad de Colima, colindando al norte con el Programa Parcial de Urbanización del fraccionamiento denominado “La Herradura”; al sur con Parcela Rústica de propiedad privada; al Oriente con la Av. Ignacio Sandoval; y al Poniente, con Parcela Rústica de propiedad privada.

TERCERO.- Que el **C. TAMER ADEL ALY ABOU TALEB KHATTAB** administrador general de la empresa **SIWA DE KHATTAB CONSTRUCTORA, S.A. DE C.V.**, promotora del Fraccionamiento **“MERIT RESIDENCIAL”** ubicado al norte de la ciudad de Colima, Col., con fecha **18 de enero del 2022**, solicitó a la Dirección General de Desarrollo Urbano y Medio Ambiente, la **Incorporación Municipal (Anticipada) de la Etapas 1, 2, 3, 4, 5 y 6.**

CUARTO.- Que en respuesta a la solicitud de la Incorporación Municipal Anticipada de las **Etapas 1, 2, 3, 4, 5 y 6** del fraccionamiento **“MERIT RESIDENCIAL”**, se realizó visita técnica con fecha **01 de febrero del 2022**, por parte de la Dirección General de Desarrollo Urbano y Medio Ambiente, la Comisión de Desarrollo Urbano y Vivienda del H. Cabildo y demás instancias involucradas; encontrándose que el fraccionamiento presentaba las condiciones necesarias para una incorporación municipal anticipada, cumpliendo con lo establecido en la Ley de Asentamientos Humanos del Estado de Colima.

QUINTO.- Que mediante Oficio No. **DGDUMA-036/2022**, de fecha **2 de marzo del 2022**, la Dirección General de Desarrollo Urbano y Medio Ambiente emitió el Dictamen Técnico correspondiente, en donde se acreditó que el urbanizador cumplió con lo estipulado en los artículos 328 al 338 de la Ley de Asentamientos Humanos del Estado de Colima.

SEXTO.- Que mediante **Memorándum No. S-285/2022**, de fecha 4 de marzo del 2022, suscrito por el Secretario del H. Ayuntamiento **LIC. FRANCISCO JAVIER RODRÍGUEZ GARCÍA**, se turnó a la Comisión de Desarrollo Urbano y Vivienda, el oficio no. **DGDUMA-036/2022** de fecha 2 de marzo del 2022, suscrito por la **DRA. ARQ. ANA ISABEL GALAVIZ MOSQUEDA** en su carácter de Directora General de Desarrollo Urbano y Medio Ambiente, relativo al Dictamen Técnico de

la **INCORPORACIÓN MUNICIPAL (ANTICIPADA) DE LAS ETAPAS 1, 2, 3, 4, 5 Y 6 DEL FRACCIONAMIENTO “MERIT RESIDENCIAL”**, promovido por el C. TAMER ADEL ALY ABOU TALEB KHATTAB, Administrador General de la empresa **SIWA DE KHATTAB CONSTRUCTORA, S.A. DE C.V.**, para efectos de que la Comisión emitiera el dictamen que considerara, debía ser presentado al Pleno del H. Cabildo de este municipio.

SÉPTIMO.- Que el H. Cabildo municipal aprobó la **INCORPORACIÓN MUNICIPAL (ANTICIPADA) DE LAS ETAPAS 1, 2, 3, 4, 5 Y 6** del fraccionamiento **“MERIT RESIDENCIAL”**, lo que consta en el **DÉCIMO QUINTO PUNTO** del **Acta N° 22**, correspondiente a la Sesión Ordinaria celebrada el 15 de marzo del 2022, acuerdo que fue debidamente publicado en la **Edición número 30, Suplemento 6** del Periódico Oficial “El Estado de Colima” el **sábado 9 de abril del 2022**.

OCTAVO.- Que en cumplimiento al artículo 71 de la Ley de Asentamientos Humanos del Estado de Colima, el promotor solicitó la correspondiente inscripción en el Registro Público de la Propiedad y el Comercio, en donde se identifica que la superficie del **lote 33 de la manzana 121, consignado con destino de Espacios Verdes Abiertos (EV), identificado con la clave catastral 02-01-13-121-033-000**, indicada en la **TABLA DE LOTES Y LAS TABLAS POR ETAPAS del Plano de “INCORPORACIÓN MUNICIPAL”**, con **NÚMERO DE LÁMINA “ÚNICA”**; así como los **linderos y colindancias de varios lotes, desglosadas en la TABLA DE LOTES de la INCORPORACIÓN MUNICIPAL (ANTICIPADA) DE LAS ETAPAS 1, 2, 3, 4, 5 Y 6** del fraccionamiento **“MERIT RESIDENCIAL”**, presentan errores involuntarios que deben ser corregidos.

NOVENO.- Que, para efectos de corregir los errores descritos en el Considerando que antecede en la presente, con fecha del **23 de mayo del 2022**, el señor TAMER ADEL ALY ABOU TALEB KHATTAB, en su carácter de Administrador General de la empresa SIWA DE KHATTAB CONSTRUCTORA S.A. DE C.V., promotora del fraccionamiento MERIT RESIDENCIAL, solicitó ante la Dirección General de Desarrollo Urbano y Medio Ambiente, la **FE DE ERRATAS a la INCORPORACIÓN MUNICIPAL (ANTICIPADA) DE LAS ETAPAS 1, 2, 3, 4, 5 Y 6 DEL FRACCIONAMIENTO “MERIT RESIDENCIAL”** localizado al norte de la ciudad de Colima, la cual consiste en corregir la superficie del **lote 33 de la manzana 121, consignado con destino de Espacios Verdes Abiertos (EV), identificado con la clave catastral 02-01-13-121-033-000**, indicada en la **TABLA DE LOTES y TABLAS DE ETAPAS del plano denominado “INCORPORACIÓN MUNICIPAL”** con número de lámina **“ÚNICA”**; así como los **linderos y colindancias de varios lotes, indicadas en la TABLA DE LOTES**.

DÉCIMO.- Que con fundamento en los artículos 90 fracción II de la Constitución Política del Estado Libre y Soberano de Colima y 282 de la Ley de Asentamientos Humanos del Estado de Colima, mediante Oficio No. **DGDUMA-087/2022**, de fecha **26 de mayo del 2022**, la Dirección General de Desarrollo Urbano y Medio Ambiente emitió el Dictamen Técnico correspondiente, mismo que fue presentado ante la Secretaría municipal para que para que previa opinión de la Comisión Municipal respectiva; de considerarlo pertinente, se presente al Honorable Cabildo para los efectos que procedan.

Por lo anteriormente expuesto y fundado, esta Comisión tiene a bien someter a consideración del H. Cabildo, el siguiente:

ACUERDO

PRIMERO.- Es de aprobarse y se aprueba la **FE DE ERRATAS a la INCORPORACIÓN MUNICIPAL (ANTICIPADA) DE LAS ETAPAS 1, 2, 3, 4, 5 Y 6 DEL FRACCIONAMIENTO “MERIT RESIDENCIAL”** localizado al norte de la ciudad de Colima, la cual consiste en corregir la superficie del **lote 33 de la manzana 121, consignado con destino de Espacios Verdes Abiertos (EV), identificado con la clave catastral 02-01-13-121-033-000**, indicada en la **TABLA DE LOTES y TABLAS DE ETAPAS del plano denominado “INCORPORACIÓN MUNICIPAL”** con número de lámina **“ÚNICA”**; así como los **linderos y colindancias de varios lotes, indicadas en la TABLA DE LOTES**, promovida por el señor TAMER ADEL ALY ABOU TALEB KHATTAB, en su carácter de Administrador General de la empresa SIWA DE KHATTAB CONSTRUCTORA S.A. DE C.V. ; ya que cumple con los requisitos técnicos y jurídicos, señalados por la Ley de Asentamientos Humanos del Estado de Colima; en los términos siguientes:

a. DICE:

	CLAVE CAT	MANZ	# LOTE	SUP.	USO	NORTE		SUR		ESTE		OESTE		OCHAVO	
						DIST.	COLINDANCIA	DIST.	COLINDANCIA	DIST.	COLINDANCIA	DIST.	COLINDANCIA		
ETAPA 1	02-01-13-116-009	116	9	279.54m²	H3-U	13.00m	los lotes 25 y 26 de la manzana 116	13.01m	la calle Siwa de Khattab	21.97m	el lote 8 de la manzana 116	21.50m	el lote 10 de la manzana 116		
	02-01-13-116-010	116	10	215.00m²	H3-U	10.00m	los lotes 24 y 25 de la manzana 116	10.00m	la calle Siwa de Khattab	21.50m	el lote 9 de la manzana 116	21.50m	el lote 11 de la manzana 116		
	02-01-13-116-011	116	11	215.00m²	H3-U	10.00m	los lotes 23 y 24 de la manzana 116	10.00m	la calle Siwa de Khattab	21.50m	el lote 10 de la manzana 116	21.50m	el lote 12 de la manzana 116		

02-01-13-116-012	116	12	215.00m²	H3-U	10.00m	los lotes 22 y 23 de la manzana 116	10.00m	la calle Siwa de Khattab	21.50m	el lote 11 de la manzana 116	21.50m	el lote 13 de la manzana 116		
02-01-13-116-013	116	13	215.00m²	H3-U	10.00m	los lotes 21 y 22 de la manzana 116	10.00m	la calle Siwa de Khattab	21.50m	el lote 12 de la manzana 116	21.50m	el lote 14 de la manzana 116		
02-01-13-116-014	116	14	215.00m²	H3-U	10.00m	los lotes 20 y 21 de la manzana 116	10.00m	la calle Siwa de Khattab	21.50m	el lote 13 de la manzana 116	21.50m	el lote 15 de la manzana 116		
02-01-13-116-015	116	15	215.00m²	H3-U	10.00m	los lotes 19 y 20 de la manzana 116	10.00m	la calle Siwa de Khattab	21.50m	el lote 14 de la manzana 116	21.50m	el lote 16 de la manzana 116		
02-01-13-116-016	116	16	344.30m²	H3-U	18.50m	los lotes 17, 18 y 19 de la manzana 116	9.20m	la calle Siwa de Khattab	21.50m	el lote 15 de la manzana 116	17.52m	el lote 10 de la manzana 116	6.45m	
02-01-13-116-017	116	17	203.16m²	H3-U	5.28m	la calle Circuito Anubis	9.00m	el lote 16 de la manzana 116	21.00m	el lote 18 de la manzana 116	16.91m	la calle Kefrén	8.00m	
02-01-13-116-018	116	18	189.00m²	H3-U	9.00m	la calle Circuito Anubis	9.00m	el lote 16 de la manzana 116	21.00m	el lote 19 de la manzana 116	21.00m	el lote 17 de la manzana 116		
02-01-13-116-019	116	19	189.00m²	H3-U	9.00m	la calle Circuito Anubis	9.00m	los lotes 15 y 16 de la manzana 116	21.00m	el lote 20 de la manzana 116	21.00m	el lote 18 de la manzana 116		
02-01-13-116-020	116	20	189.00m²	H3-U	9.00m	la calle Circuito Anubis	9.00m	los lotes 14 y 15 de la manzana 116	21.00m	el lote 21 de la manzana 116	21.00m	el lote 19 de la manzana 116		
02-01-13-116-021	116	21	189.00m²	H3-U	9.00m	la calle Circuito Anubis	9.00m	los lotes 13 y 14 de la manzana 116	21.00m	el lote 22 de la manzana 116	21.00m	el lote 20 de la manzana 116		
02-01-13-116-022	116	22	189.00m²	H3-U	9.00m	la calle Circuito Anubis	9.00m	los lotes 12 y 13 de la manzana 116	21.00m	el lote 23 de la manzana 116	21.00m	el lote 21 de la manzana 116		
02-01-13-116-023	116	23	189.00m²	H3-U	9.00m	la calle Circuito Anubis	9.00m	los lotes 11 y 12 de la manzana 116	21.00m	el lote 24 de la manzana 116	21.00m	el lote 22 de la manzana 116		
02-01-13-116-024	116	24	189.00m²	H3-U	9.00m	la calle Circuito Anubis	9.00m	los lotes 10 y 11 de la manzana 116	21.00m	el lote 25 de la manzana 116	21.00m	el lote 23 de la manzana 116		
02-01-13-116-025	116	25	189.00m²	H3-U	9.00m	la calle Circuito Anubis	9.00m	los lotes 9 y 10 de la manzana 116	21.00m	el lote 26 de la manzana 116	21.00m	el lote 24 de la manzana 116		
02-01-13-116-026	116	26	346.61m²	H3-U	10.50m	el lote 27 de manzana 116	10.50m	el lote 9 de la manzana 116	33.00m	los lotes 6, 7 y 8 de la manzana 116	33.00m	el lote 25 de la manzana 116		
02-01-13-116-027	116	27	192.63m²	H3-U	22.00m	el lote 28 de manzana 116	17.00m	el lote 26 de la manzana 116 y calle Circuito Anubis	9.00m	los lotes 5 y 6 de la manzana 116	4.00m	la calle circuito Anubis	7.85m	
02-01-13-116-028	116	28	198.00m²	H3-U	22.00m	el lote 29 de manzana 116	22.00m	el lote 27 de la manzana 116	9.00m	el lote 5 de manzana 116	9.00m	la calle circuito Anubis		
02-01-13-116-029	116	29	192.63m²	H3-U	17.00m	el lote 30 de manzana 116	22.00m	el lote 28 de la manzana 116	9.00m	los lotes 4 y 5 de la manzana 116	4.00m	la calle circuito Anubis	7.85m	
02-01-13-116-030	116	30	412.88m²	H3-U	12.37m	el lote 41 de manzana 116	12.37m	el lote 29 de la manzana 116	33.38m	los lotes 2, 3 y 4 de la manzana 116	33.38m	con el lote 31 de la manzana 116 y calle circuito Anubis		
02-01-13-116-031	116	31	231.04m²	H3-U	8.21m	los lotes 40 y 41 de manzana 116	13.41m	la calle circuito Anubis	21.38m	el lote 30 de la manzana 116	22.00m	el lote 32 de la manzana 116		
02-01-13-116-032	116	32	198.00m²	H3-U	9.00m	el lote 40 de manzana 116	9.00m	la calle circuito Anubis	22.00m	el lote 31 de la manzana 116	22.00m	el lote 33 de la manzana 116		
02-01-13-116-033	116	33	198.00m²	H3-U	9.00m	los lotes 39 y 40 de manzana 116	9.00m	la calle circuito Anubis	22.00m	el lote 32 de la manzana 116	22.00m	el lote 34 de la manzana 116		
02-01-13-116-034	116	34	198.00m²	H3-U	9.00m	los lotes 38 y 39 de manzana 116	9.00m	la calle circuito Anubis	22.00m	el lote 33 de la manzana 116	22.00m	el lote 35 de la manzana 116		
02-01-13-116-035	116	35	198.00m²	H3-U	9.00m	el lote 38 de manzana 116	9.00m	la calle circuito Anubis	22.00m	el lote 34 de la manzana 116	22.00m	el lote 36 de la manzana 116		
02-01-13-116-036	116	36	198.00m²	H3-U	9.00m	el lote 38 de manzana 116	9.00m	la calle circuito Anubis	22.00m	el lote 35 de la manzana 116	22.00m	el lote 37 de la manzana 116		

	02-01-13-116-037	116	37	209.01m ²	H3-U	7.49m	el lote 38 de manzana 116	5.95m	la calle circuito Anubis	22.00m	el lote 36 de la manzana 116	16.56m	la calle Kefrén	8.66m
	02-01-13-117-048	117	48	291.65m ²	H3-U	8.55m	la calle Siwa de Khattab	14.45m	los lotes 46 y 47 de la manzana 117	21.50m	el lote 49 de la manzana 117	16.55m	la calle Paseo de la Esfinge	7.81m
	02-01-13-117-049	117	49	215.00m ²	H3-U	10.00m	la calle Siwa de Khattab	10.00m	los lotes 45 y 46 de la manzana 117	21.50m	el lote 50 de la manzana 117	21.50m	el lote 48 de la manzana 117	
	02-01-13-117-050	117	50	215.00m ²	H3-U	10.00m	la calle Siwa de Khattab	10.00m	los lotes 44 y 45 de la manzana 117	21.50m	el lote 51 de la manzana 117	21.50m	el lote 49 de la manzana 117	
	02-01-13-117-051	117	51	215.00m ²	H3-U	10.00m	la calle Siwa de Khattab	10.00m	los lotes 43 y 44 de la manzana 117	21.50m	el lote 52 de la manzana 117	21.50m	el lote 50 de la manzana 117	
	02-01-13-117-052	117	52	215.00m ²	H3-U	10.00m	la calle Siwa de Khattab	10.00m	los lotes 41, 42 y 43 de la manzana 117	21.50m	el lote 53 de la manzana 117	21.50m	el lote 51 de la manzana 117	
	02-01-13-117-053	117	53	215.00m ²	H3-U	10.00m	la calle Siwa de Khattab	10.00m	los lotes 40 y 41 de la manzana 117	21.50m	el lote 54 de la manzana 117	21.50m	el lote 52 de la manzana 117	
	02-01-13-117-054	117	54	215.00m ²	H3-U	10.00m	la calle Siwa de Khattab	10.00m	los lotes 39 y 40 de la manzana 117	21.50m	el lote 55 de la manzana 117	21.50m	el lote 53 de la manzana 117	
	02-01-13-117-055	117	55	215.24m ²	H3-U	10.00m	la calle Siwa de Khattab	10.00m	el lote 39 de la manzana 117	21.50m	el lote 1 de la manzana 117	21.50m	el lote 54 de la manzana 117	
	02-01-13-119-001	119	1	1,125.87m ²	EV	27.87m	la calle Circuito Anubis	31.87m	la calle Circuito Anubis	19.72m	la calle Circuito Anubis	36.74m	el lote 2 de la manzana 119	
	02-01-13-119-002	119	2	815.76m ²	H3-V	15.76m	la calle Circuito Anubis	16.16m	la calle Circuito Anubis	36.74m	el lote 1 de la manzana 119	31.48m	la calle Kefrén	
ETAPA 2	02-01-13-117-036	117	36	198.00m ²	H3-U	22.00m	el lote 37 de manzana 117	22.00m	el lote 35 de manzana 117	9.00m	el lote 5 de manzana 117	9.00m	la calle circuito Giza	
	02-01-13-117-037	117	37	198.00m ²	H3-U	22.00m	el lote 38 de manzana 117	22.00m	el lote 36 de manzana 117	9.00m	los lotes 4 y 5 de manzana 117	9.00m	la calle circuito Giza	
	02-01-13-117-038	117	38	192.66m ²	H3-U	17.00m	el lote 39 de manzana 117 y calle circuito de Giza	22.00m	el lote 37 de manzana 117	9.00m	el lote 4 de manzana 117	4.00m	la calle circuito Giza	7.85m
	02-01-13-117-039	117	39	386.82m ²	H3-U	12.23m	los lotes 54 y 55 de manzana 117	12.23m	el lote 38 de manzana 117	31.63m	los lotes 2, 3 y 4 de manzana 117	31.63m	el lote 40 de la manzana 117 y la calle circuito Giza	
	02-01-13-117-040	117	40	189.00m ²	H3-U	9.00m	los lotes 53 y 54 de manzana 117	9.00m	la calle circuito de Giza	21.00m	el lote 39 de manzana 117	21.00m	el lote 41 de manzana 117	
	02-01-13-117-041	117	41	189.00m ²	H3-U	9.00m	los lotes 52 y 53 de manzana 117	9.00m	la calle circuito de Giza	21.00m	el lote 40 de manzana 117	21.00m	el lote 42 de manzana 117	
	02-01-13-117-042	117	42	189.00m ²	H3-U	9.00m	el lote 52 de manzana 117	9.00m	la calle circuito de Giza	21.00m	el lote 41 de manzana 117	21.00m	el lote 43 de manzana 117	
	02-01-13-117-043	117	43	189.00m ²	H3-U	9.00m	los lotes 51 y 52 de manzana 117	9.00m	la calle circuito de Giza	21.00m	el lote 42 de manzana 117	21.00m	el lote 44 de manzana 117	
	02-01-13-117-044	117	44	189.00m ²	H3-U	9.00m	los lotes 50 y 51 de manzana 117	9.00m	la calle circuito de Giza	21.00m	el lote 43 de manzana 117	21.00m	el lote 45 de manzana 117	
	02-01-13-117-045	117	45	189.00m ²	H3-U	9.00m	los lotes 49 y 50 de manzana 117	9.00m	la calle circuito de Giza	21.00m	el lote 44 de manzana 117	21.00m	el lote 46 de manzana 117	
	02-01-13-117-046	117	46	189.00m ²	H3-U	9.00m	los lotes 48 y 49 de manzana 117	9.00m	la calle circuito de Giza	21.00m	el lote 45 de manzana 117	21.00m	el lote 47 de manzana 117	
	02-01-13-117-047	117	47	213.17m ²	H3-U	9.21m	el lote 48 de manzana 117	6.22m	la calle circuito de Giza	21.00m	el lote 46 de manzana 117	15.32m	la calle Paseo de la Esfinge	8.67m
	02-01-13-118-001	118	1	241.88m ²	H3-U	6.24m	la calle circuito de Giza	11.24m	el lote 2 de manzana 118	17.00m	la calle circuito Giza	22.00m	el lote 15 de manzana 118	7.86m
	02-01-13-118-011	118	11	261.93m ²	H3-U	4.98m	la calle circuito de Giza	15.66m	el lote 2 de manzana 118	22.00m	el lote 12 de manzana 118	19.23m	la calle Paseo de la Esfinge	6.53m

	02-01-13-118-012	118	12	198.00m ²	H3-U	9.00m	la calle circuito de Giza	9.00m	el lote 2 de manzana 118	22.00m	el lote 13 de manzana 118	22.00m	el lote 11 de manzana 118			
	02-01-13-118-013	118	13	198.00m ²	H3-U	9.00m	la calle circuito de Giza	9.00m	el lote 2 de manzana 118	22.00m	el lote 14 de manzana 118	22.00m	el lote 12 de manzana 118			
	02-01-13-118-014	118	14	198.00m ²	H3-U	9.00m	la calle circuito de Giza	9.00m	el lote 2 de manzana 118	22.00m	el lote 15 de manzana 118	22.00m	el lote 13 de manzana 118			
	02-01-13-118-015	118	15	198.00m ²	H3-U	9.00m	la calle circuito de Giza	9.00m	el lote 2 de manzana 118	22.00m	el lote 1 de manzana 118	22.00m	el lote 14 de manzana 118			
ETAPA 3	02-01-13-117-012	117	12	256.60m ²	H3-U	9.69m	la calle circuito de Giza	13.64m	propiedad de Sr. Ordorica	22.35m	los lotes 10 Y 11 de manzana 117	22.00m	el lote 13 de manzana 117			
	02-01-13-117-013	117	13	198.00m ²	H3-U	9.00m	la calle circuito de Giza	9.00m	propiedad de Sr. Ordorica	22.00m	el lote 12 de manzana 117	22.00m	el lote 14 de manzana 117			
	02-01-13-117-014	117	14	198.00m ²	H3-U	9.00m	la calle circuito de Giza	9.00m	propiedad de Sr. Ordorica	22.00m	el lote 13 de manzana 117	22.00m	el lote 15 de manzana 117			
	02-01-13-117-015	117	15	198.00m ²	H3-U	9.00m	la calle circuito de Giza	9.00m	propiedad de Sr. Ordorica	22.00m	el lote 14 de manzana 117	22.00m	el lote 16 de manzana 117			
	02-01-13-117-016	117	16	198.00m ²	H3-U	9.00m	la calle circuito de Giza	9.00m	propiedad de Sr. Ordorica	22.00m	el lote 15 de manzana 117	22.00m	el lote 17 de manzana 117			
	02-01-13-117-017	117	17	198.00m ²	H3-U	9.00m	la calle circuito de Giza	9.00m	propiedad de Sr. Ordorica	22.00m	el lote 16 de manzana 117	22.00m	el lote 18 de manzana 117			
	02-01-13-117-018	117	18	201.48m ²	H3-U	9.00m	la calle circuito de Giza	9.00m	propiedad de Sr. Ordorica	22.00m	el lote 17 de manzana 117	22.00m	el lote 19 de manzana 117			
	02-01-13-117-019	117	19	201.48m ²	H3-U	9.00m	la calle circuito de Giza	9.00m	propiedad de Sr. Ordorica	22.00m	el lote 18 de manzana 117	22.00m	el lote 20 de manzana 117			
	02-01-13-117-020	117	20	198.00m ²	H3-U	9.00m	la calle circuito de Giza	9.00m	propiedad de Sr. Ordorica	22.00m	el lote 19 de manzana 117	22.00m	el lote 21 de manzana 117			
	02-01-13-117-021	117	21	198.00m ²	H3-U	9.00m	la calle circuito de Giza	9.00m	propiedad de Sr. Ordorica	22.00m	el lote 20 de manzana 117	22.00m	el lote 22 de manzana 117			
	02-01-13-117-022	117	22	198.00m ²	H3-U	9.00m	la calle circuito de Giza	9.00m	propiedad de Sr. Ordorica	22.00m	el lote 21 de manzana 117	22.00m	el lote 23 de manzana 117			
	02-01-13-117-023	117	23	198.00m ²	H3-U	9.00m	la calle circuito de Giza	9.00m	propiedad de Sr. Ordorica	22.00m	el lote 22 de manzana 117	22.00m	el lote 24 de manzana 117			
	02-01-13-117-024	117	24	198.00m ²	H3-U	9.00m	la calle circuito de Giza	9.00m	propiedad de Sr. Ordorica	22.00m	el lote 23 de manzana 117	22.00m	el lote 25 de manzana 117			
	02-01-13-117-025	117	25	198.00m ²	H3-U	9.00m	la calle circuito de Giza	9.00m	propiedad de Sr. Ordorica	22.00m	el lote 24 de manzana 117	22.00m	el lote 26 de manzana 117			
	02-01-13-117-026	117	26	198.00m ²	H3-U	9.00m	la calle circuito de Giza	9.00m	propiedad de Sr. Ordorica	22.00m	el lote 25 de manzana 117	22.00m	el lote 27 de manzana 117			
	02-01-13-117-027	117	27	198.00m ²	H3-U	9.00m	la calle circuito de Giza	9.00m	propiedad de Sr. Ordorica	22.00m	el lote 26 de manzana 117	22.00m	el lote 28 de manzana 117			
	02-01-13-117-028	117	28	198.00m ²	H3-U	9.00m	la calle circuito de Giza	9.00m	propiedad de Sr. Ordorica	22.00m	el lote 27 de manzana 117	22.00m	el lote 29 de manzana 117			
	02-01-13-117-029	117	29	274.37m ²	H3-U	9.00m	la calle circuito de Giza	9.00m	propiedad de Sr. Ordorica	22.00m	el lote 28 de manzana 117	22.00m	propiedad de Sr. Ordorica			
	02-01-13-117-030	117	30	191.28m ²	H3-U	22.00m	el lote 31 de manzana 117	18.17m	la calle circuito de Giza	10.83m	los lotes 8 Y 9 de manzana 117	2.69m	la calle circuito de Giza	6.96m		
	02-01-13-117-031	117	31	198.00m ²	H3-U	22.00m	el lote 32 de manzana 117	22.00m	el lote 30 de manzana 117	9.00m	el lote 8 de manzana 117	9.00m	la calle circuito de Giza			
02-01-13-117-032	117	32	198.00m ²	H3-U	22.00m	el lote 33 de manzana 117	22.00m	el lote 31 de manzana 117	9.00m	los lotes 7 Y 8 de manzana 117	9.00m	la calle circuito de Giza				

	02-01-13-117-033	117	33	198.00m ²	H3-U	22.00m	el lote 34 de manzana 117	22.00m	el lote 32 de manzana 117	9.00m	el lote 7 de manzana 117	9.00m	la calle circuito de Giza		
	02-01-13-117-034	117	34	198.00m ²	H3-U	22.00m	el lote 35 de manzana 117	22.00m	el lote 33 de manzana 117	9.00m	los lotes 6 Y 7 de manzana 117	9.00m	la calle circuito de Giza		
	02-01-13-117-035	117	35	198.00m ²	H3-U	22.00m	el lote 36 de manzana 117	22.00m	el lote 34 de manzana 117	9.00m	el lote 6 de manzana 117	9.00m	la calle circuito de Giza		
	02-01-13-118-002	118	2	1,633.57m ²	EV	62.89m	los lotes 1, 11, 12, 13, 14 y 15 de manzana 118	71.40m	los lotes 3, 4, 5, 6, 7, 8, 9 y 10 de manzana 118	31.00m	la calle circuito de Giza	18.44m	la calle Paseo de la Esfinge		
	02-01-13-118-003	118	3	234.78m ²	H3-U	9.06m	el lote 2 de la manzana 118	7.03m	la calle circuito de Giza	16.37m	la calle circuito de Giza	22.00m	el lote 4 de la manzana 118	8.74m	
	02-01-13-118-004	118	4	198.00m ²	H3-U	9.00m	el lote 2 de la manzana 118	9.00m	la calle circuito de Giza	22.00m	el lote 3 de la manzana 118	22.00m	el lote 5 de la manzana 118		
	02-01-13-118-005	118	5	204.96m ²	H3-U	9.00m	el lote 2 de la manzana 118	9.64m	la calle circuito de Giza	22.00m	el lote 4 de la manzana 118	22.00m	el lote 6 de la manzana 118		
	02-01-13-118-006	118	6	198.00m ²	H3-U	9.00m	el lote 2 de la manzana 118	9.00m	la calle circuito de Giza	22.00m	el lote 5 de la manzana 118	22.00m	el lote 7 de la manzana 118		
	02-01-13-118-007	118	7	198.00m ²	H3-U	9.00m	el lote 2 de la manzana 118	9.00m	la calle circuito de Giza	22.00m	el lote 6 de la manzana 118	22.00m	el lote 8 de la manzana 118		
	02-01-13-118-008	118	8	198.00m ²	H3-U	9.00m	el lote 2 de la manzana 118	9.00m	la calle circuito de Giza	22.00m	el lote 7 de la manzana 118	22.00m	el lote 9 de la manzana 118		
	02-01-13-118-009	118	9	198.00m ²	H3-U	9.00m	el lote 2 de la manzana 118	9.00m	la calle circuito de Giza	22.00m	el lote 8 de la manzana 118	22.00m	el lote 10 de la manzana 118		
	02-01-13-118-010	118	10	238.95m ²	H3-U	8.34m	el lote 2 de la manzana 118	7.86m	la calle circuito de Giza	22.00m	el lote 9 de la manzana 118	16.07	la calle Paseo de la Esfinge	9.39m	
	ETAPA 4	02-01-13-121-001	121	1	249.04m ²	H3-U	12.49m	la calle Paseo de la Esfinge	18.54m	el lote 33 de la manzana 121	22.00m	el lote 2 de la manzana 121	18.43m	la calle Ramsés	
02-01-13-121-002		121	2	183.85m ²	H3-U	9.15m	la calle Paseo de la Esfinge	7.55m	el lote 33 de la manzana 121	22.00m	el lote 3 de la manzana 121	22.00m	el lote 1 de la manzana 121		
02-01-13-121-003		121	3	182.80m ²	H3-U	9.15m	la calle Paseo de la Esfinge	7.45m	el lote 33 de la manzana 121	22.00m	el lote 4 de la manzana 121	22.00m	el lote 2 de la manzana 121		
02-01-13-121-004		121	4	183.67m ²	H3-U	9.15m	la calle Paseo de la Esfinge	7.55m	el lote 33 de la manzana 121	22.00m	el lote 5 de la manzana 121	22.00m	el lote 3 de la manzana 121		
02-01-13-121-005		121	5	181.79m ²	H3-U	9.05m	la calle Paseo de la Esfinge	7.47m	el lote 33 de la manzana 121	22.00m	el lote 6 de la manzana 121	22.00m	el lote 4 de la manzana 121		
02-01-13-121-006		121	6	180.87m ²	H3-U	9.01m	la calle Paseo de la Esfinge	7.44m	el lote 33 de la manzana 121	22.00m	el lote 7 de la manzana 121	22.00m	el lote 5 de la manzana 121		
02-01-13-121-007		121	7	180.87m ²	H3-U	22.00m	el lote 6 de la manzana 121	22.00m	el lote 8 de la manzana 121	9.01m	la calle Paseo de la Esfinge	7.44m	el lote 33 de la manzana 121		
02-01-13-121-008		121	8	183.70m ²	H3-U	22.00m	el lote 7 de la manzana 121	22.00m	el lote 9 de la manzana 121	9.15m	la calle Paseo de la Esfinge	7.55m	el lote 33 de la manzana 121		
02-01-13-121-009		121	9	181.78m ²	H3-U	22.00m	el lote 8 de la manzana 121	22.00m	el lote 10 de la manzana 121	9.05m	la calle Paseo de la Esfinge	7.47m	el lote 33 de la manzana 121		
02-01-13-121-010		121	10	180.82m ²	H3-U	22.00m	el lote 9 de la manzana 121	22.00m	el lote 11 de la manzana 121	9.00m	la calle Paseo de la Esfinge	7.43m	el lote 33 de la manzana 121		
02-01-13-121-011		121	11	180.13m ²	H3-U	22.00m	el lote 10 de la manzana 121	22.06m	el lote 12 de la manzana 121	10.03m	la calle Paseo de la Esfinge	6.35m	el lote 33 de la manzana 121		
02-01-13-121-012		121	12	291.65m ²	H3-U	22.06m	el lote 11 de la manzana 121	25.21m	el lote 13 de la manzana 121	15.11m	la calle Paseo de la Esfinge	9.70m	propiedad de Sr. Ordorica		
02-01-13-121-013		121	13	255.36m ²	H3-U	25.21m	el lote 12 de la manzana 121	26.49m	el lote 14 de la manzana 121	10.74m	la calle Paseo de la Esfinge	9.01m	propiedad de Sr. Ordorica		

	02-01-13-121-014	121	14	243.15m ²	H3-U	26.49m	el lote 13 de la manzana 121	27.07m	el lote 15 de la manzana 121	9.09m	la calle Paseo de la Esfinge	9.07m	propiedad de Sr. Ordorica			
	02-01-13-121-015	121	15	245.63m ²	H3-U	27.07m	el lote 14 de la manzana 121	27.24m	el lote 16 de la manzana 121	9.04m	la calle Paseo de la Esfinge	9.04m	propiedad de Sr. Ordorica			
	02-01-13-121-016	121	16	244.47m ²	H3-U	27.24m	el lote 15 de la manzana 121	27.01m	el lote 17 de la manzana 121	9.01m	la calle Paseo de la Esfinge	9.00m	propiedad de Sr. Ordorica			
	02-01-13-121-017	121	17	265.17m ²	H3-U	27.01m	el lote 16 de la manzana 121	26.53m	el lote 18 de la manzana 121	11.00m	la calle Paseo de la Esfinge	8.85m	propiedad de Sr. Ordorica			
	02-01-13-121-018	121	18	237.34m ²	H3-U	26.53m	el lote 17 de la manzana 121	26.14m	el lote 19 de la manzana 121	9.01m	la calle Paseo de la Esfinge	9.00m	propiedad de Sr. Ordorica			
	02-01-13-121-019	121	19	232.02m ²	H3-U	26.14m	el lote 18 de la manzana 121	25.35m	el lote 20 de la manzana 121	9.04m	la calle Paseo de la Esfinge	9.00m	propiedad de Sr. Ordorica			
	02-01-13-121-020	121	20	234.26m ²	H3-U	25.35m	el lote 19 de la manzana 121	24.05m	el lote 21 de la manzana 121	11.24m	la calle Paseo de la Esfinge	7.77m	propiedad de Sr. Ordorica			
	02-01-13-121-021	121	21	222.90m ²	H3-U	24.05m	el lote 20 de la manzana 121	25.07m	el lote 22 de la manzana 121	9.47m	la calle Paseo de la Esfinge	8.76m	propiedad de Sr. Ordorica			
	02-01-13-121-022	121	22	254.82m ²	H3-U	25.07m	el lote 21 de la manzana 121	25.81m	el lote 23 de la manzana 121	10.02m	la calle Paseo de la Esfinge	10.09m	propiedad de Sr. Ordorica			
	02-01-13-121-023	121	23	259.68m ²	H3-U	25.81m	el lote 22 de la manzana 121	26.04m	el lote 24 de la manzana 121	10.06m	la calle Paseo de la Esfinge	10.09m	propiedad de Sr. Ordorica			
	02-01-13-121-024	121	24	318.49m ²	H3-U	26.04m	el lote 23 de la manzana 121	23.31m	la calle circuito de Giza	6.67m	la calle Paseo de la Esfinge	14.82m	propiedad de Sr. Ordorica	6.14m		
	ETAPA 5	02-01-13-121-025	121	25	383.67m ²	H3-U	10.00m	la calle Ramsés	16.20m	propiedad de Sr. Ordorica	30.00m	el lote 26 de la manzana 121	30.46m	Izونا federal del arroyo "Sin Nombre"		
		02-01-13-121-026	121	26	270.00m ²	H3-U	9.00m	la calle Ramsés	9.00m	propiedad de Sr. Ordorica	30.00m	el lote 27 de la manzana 121	30.00m	el lote 25 de la manzana 121		
		02-01-13-121-027	121	27	270.00m ²	H3-U	9.00m	la calle Ramsés	9.00m	propiedad de Sr. Ordorica	30.00m	el lote 28 de la manzana 121	30.00m	el lote 26 de la manzana 121		
02-01-13-121-028		121	28	270.00m ²	H3-U	9.00m	la calle Ramsés	9.00m	propiedad de Sr. Ordorica	30.00m	el lote 29 de la manzana 121	30.00m	el lote 27 de la manzana 121			
02-01-13-121-029		121	29	270.00m ²	H3-U	9.00m	la calle Ramsés	9.00m	propiedad de Sr. Ordorica	30.00m	el lote 30 de la manzana 121	30.00m	el lote 28 de la manzana 121			
02-01-13-121-030		121	30	270.00m ²	H3-U	9.00m	la calle Ramsés	9.00m	propiedad de Sr. Ordorica	30.00m	el lote 31 de la manzana 121	30.00m	el lote 29 de la manzana 121			
02-01-13-121-031		121	31	270.00m ²	H3-U	9.00m	la calle Ramsés	9.00m	propiedad de Sr. Ordorica	30.00m	el lote 32 de la manzana 121	30.00m	el lote 30 de la manzana 121			
02-01-13-121-032		121	32	333.09m ²	H3-U	11.03m	la calle Ramsés	11.00m	propiedad de Sr. Ordorica	30.00m	el lote 33 de la manzana 121	30.00m	el lote 31 de la manzana 121			
02-01-13-121-033		121	33	4,475.30m ²	EV	58.55m	la calle Ramsés	119.50m	propiedad de Sr. Ordorica	30.77m	los lotes 1, 2, 3, 4, 5, 6, 7, 8, 9 y 10 de la manzana 121	30.77m	el lote 32 de la manzana 121			
02-01-13-123-003		123	3	291.65m ²	H3-U	25.28m	la calle Ramsés	32.66m	la calle Ramsés	0.00m	calle Ramsés	26.36m	el lote 4 de la manzana 123			
02-01-13-123-004		123	4	227.17m ²	H3-U	10.00m	la calle Ramsés	10.95m	la calle Ramsés	26.36m	el lote 3 de la manzana 123	24.81m	el lote 5 de la manzana 123			
02-01-13-123-005		123	5	264.22m ²	H3-U	10.00m	la calle Ramsés	10.45m	la calle Ramsés	24.81m	el lote 4 de la manzana 123	27.81m	el lote 6 de la manzana 123			
02-01-13-123-006		123	6	287.62m ²	H3-U	10.00m	la calle Ramsés	10.15m	la calle Ramsés	27.81m	el lote 5 de la manzana 123	29.51m	el lote 7 de la manzana 123			
02-01-13-123-007		123	7	298.52m ²	H3-U	10.00m	la calle Ramsés	10.01m	la calle Ramsés	29.51m	el lote 6 de la manzana 123	30.00m	el lote 8 de la manzana 123			
02-01-13-123-008	123	8	300.00m ²	H3-U	10.00m	la calle Ramsés	10.00m	la calle Ramsés	30.00m	el lote 7 de la manzana 123	30.00m	el lote 9 de la manzana 123				

	02-01-13-123-009	123	9	300.00m²	H3-U	10.00m	la calle Ramsés	10.00m	la calle Ramsés	30.00m	el lote 8 de la manzana 123	30.00m	el lote 10 de la manzana 123		
	02-01-13-123-010	123	10	300.00m²	H3-U	10.00m	la calle Ramsés	10.00m	la calle Ramsés	30.00m	el lote 9 de la manzana 123	30.00m	el lote 11 de la manzana 123		
	02-01-13-123-011	123	11	300.00m²	H3-U	10.00m	la calle Ramsés	10.00m	la calle Ramsés	30.00m	el lote 10 de la manzana 123	30.00m	el lote 12 de la manzana 123		
	02-01-13-123-012	123	12	300.00m²	H3-U	10.00m	la calle Ramsés	10.00m	la calle Ramsés	30.00m	el lote 11 de la manzana 123	30.00m	el lote 13 de la manzana 123		
	02-01-13-123-013	123	13	468.60m²	H3-U	21.57m	la calle Ramsés	11.05m	la calle Ramsés	30.00m	el lote 12 de la manzana 123	33.56m	zona federal del arroyo "Sin Nombre"		
ETAPA 6	02-01-13-120-002	120	2	2,690.57m²	EV	43.80m	los lotes 1, 3 y 4 de la manzana 120	42.77m	la calle Paseo de la Esfinge	69.12m	la calle Kefrén	42.79m	la calle Ramsés	9.64m	11.84m
	02-01-13-122-002	122	2	208.36m²	H3-U	10.36m	el lote 1 de la manzana 122	4.30m	la calle Horus	17.34m	la calle Ramsés	22.00m	el lote 3 de la manzana 122	7.54m	
	02-01-13-122-003	122	3	198.00m²	H3-U	9.00m	los lotes 1 y 29 de la manzana 122	9.00m	la calle Horus	22.00m	el lote 2 de la manzana 122	22.00m	el lote 4 de la manzana 122		
	02-01-13-122-004	122	4	198.00m²	H3-U	9.00m	el lote 29 de la manzana 122	9.00m	la calle Horus	22.00m	el lote 3 de la manzana 122	22.00m	el lote 5 de la manzana 122		
	02-01-13-122-005	122	5	198.00m²	H3-U	9.00m	los lotes 28 y 29 de la manzana 122	9.00m	la calle Horus	22.00m	el lote 4 de la manzana 122	22.00m	el lote 6 de la manzana 122		
	02-01-13-122-006	122	6	198.00m²	H3-U	9.00m	los lotes 27 y 28 de la manzana 122	9.00m	la calle Horus	22.00m	el lote 5 de la manzana 122	22.00m	el lote 7 de la manzana 122		
	02-01-13-122-007	122	7	198.00m²	H3-U	9.00m	el lote 27 de la manzana 122	9.00m	la calle Horus	22.00m	el lote 6 de la manzana 122	22.00m	el lote 8 de la manzana 122		
	02-01-13-122-008	122	8	198.00m²	H3-U	9.00m	los lotes 26 y 27 de la manzana 122	9.00m	la calle Horus	22.00m	el lote 7 de la manzana 122	22.00m	el lote 9 de la manzana 122		
	02-01-13-122-009	122	9	198.00m²	H3-U	9.00m	el lote 26 de la manzana 122	9.00m	la calle Horus	22.00m	el lote 8 de la manzana 122	22.00m	el lote 10 de la manzana 122		
	02-01-13-122-010	122	10	198.00m²	H3-U	9.00m	los lotes 25 y 26 de la manzana 122	9.00m	la calle Horus	22.00m	el lote 9 de la manzana 122	22.00m	el lote 11 de la manzana 122		
	02-01-13-122-011	122	11	198.00m²	H3-U	9.00m	los lotes 24 y 25 de la manzana 122	9.00m	la calle Horus	22.00m	el lote 10 de la manzana 122	22.00m	el lote 12 de la manzana 122		
	02-01-13-122-012	122	12	198.00m²	H3-U	9.00m	el lote 24 de la manzana 122	9.00m	la calle Horus	22.00m	el lote 11 de la manzana 122	22.00m	el lote 13 de la manzana 122		
	02-01-13-122-013	122	13	198.00m²	H3-U	9.00m	los lotes 23 y 24 de la manzana 122	9.00m	la calle Horus	22.00m	el lote 12 de la manzana 122	22.00m	el lote 14 de la manzana 122		
	02-01-13-122-014	122	14	198.00m²	H3-U	9.00m	el lote 23 de la manzana 122	9.00m	la calle Horus	22.00m	el lote 13 de la manzana 122	22.00m	el lote 15 de la manzana 122		
	02-01-13-122-015	122	15	198.00m²	H3-U	9.00m	los lotes 22 y 23 de la manzana 122	9.00m	la calle Horus	22.00m	el lote 14 de la manzana 122	22.00m	el lote 16 de la manzana 122		
	02-01-13-122-016	122	16	198.00m²	H3-U	9.00m	los lotes 21 y 22 de la manzana 122	9.00m	la calle Horus	22.00m	el lote 15 de la manzana 122	22.00m	el lote 17 de la manzana 122		
	02-01-13-122-017	122	17	198.05m²	H3-U	9.00m	el lote 21 de la manzana 122	9.00m	la calle Horus	22.00m	el lote 16 de la manzana 122	22.04m	el lote 18 de la manzana 122		
	02-01-13-122-018	122	18	199.22m²	H3-U	9.00m	los lotes 20 y 21 de la manzana 122	9.00m	la calle Horus	22.04m	el lote 17 de la manzana 122	22.23m	el lote 19 de la manzana 122		
	02-01-13-122-019	122	19	324.35m²	H3-U	15.39m	el lote 20 de la manzana 122	10.51m	la calle Horus	22.23m	el lote 18 de la manzana 122	19.11m	la calle Luxor	4.78m	
	02-01-13-123-001	123	1	280.17m²	H3-U	8.89m	la calle Horus	6.61m	el lote 2 de la manzana 123	20.16m	la calle Ramsés	25.00m	zona federal del arroyo "Sin Nombre"	9.07m	
02-01-13-123-002	123	2	2,264.72m²	EV	15.39m	los lotes 1 y del 14 al 30 de la manzana 123	136.85m	los lotes del 3 al 13 de la manzana 123	18.09m	la calle Ramsés	19.18m	zona federal del arroyo "Sin Nombre"			

02-01-13-123-014	123	14	447.56m ²	H3-U	17.97m	la calle Horus	9.07m	el lote 2 de la manzana 123	25.00m	el lote 15 de la manzana 123	30.33m	el lote 14 de la manzana 123		
02-01-13-123-015	123	15	225.00m ²	H3-U	9.00m	la calle Horus	9.00m	el lote 2 de la manzana 123	25.00m	el lote 16 de la manzana 123	25.00m	el lote 15 de la manzana 123		
02-01-13-123-016	123	16	225.00m ²	H3-U	9.00m	la calle Horus	9.00m	el lote 2 de la manzana 123	25.00m	el lote 17 de la manzana 123	25.00m	el lote 16 de la manzana 123		
02-01-13-123-017	123	17	225.00m ²	H3-U	9.00m	la calle Horus	9.00m	el lote 2 de la manzana 123	25.00m	el lote 18 de la manzana 123	25.00m	el lote 17 de la manzana 123		
02-01-13-123-018	123	18	225.00m ²	H3-U	9.00m	la calle Horus	9.00m	el lote 2 de la manzana 123	25.00m	el lote 19 de la manzana 123	25.00m	el lote 18 de la manzana 123		
02-01-13-123-019	123	19	225.00m ²	H3-U	9.00m	la calle Horus	9.00m	el lote 2 de la manzana 123	25.00m	el lote 20 de la manzana 123	25.00m	el lote 19 de la manzana 123		
02-01-13-123-020	123	20	225.00m ²	H3-U	9.00m	la calle Horus	9.00m	el lote 2 de la manzana 123	25.00m	el lote 21 de la manzana 123	25.00m	el lote 20 de la manzana 123		
02-01-13-123-021	123	21	225.00m ²	H3-U	9.00m	la calle Horus	9.00m	el lote 2 de la manzana 123	25.00m	el lote 22 de la manzana 123	25.00m	el lote 21 de la manzana 123		
02-01-13-123-022	123	22	225.00m ²	H3-U	9.00m	la calle Horus	9.00m	el lote 2 de la manzana 123	25.00m	el lote 23 de la manzana 123	25.00m	el lote 22 de la manzana 123		
02-01-13-123-023	123	23	225.00m ²	H3-U	9.00m	la calle Horus	9.00m	el lote 2 de la manzana 123	25.00m	el lote 24 de la manzana 123	25.00m	el lote 23 de la manzana 123		
02-01-13-123-024	123	24	225.00m ²	H3-U	9.00m	la calle Horus	9.00m	el lote 2 de la manzana 123	25.00m	el lote 25 de la manzana 123	25.00m	el lote 24 de la manzana 123		
02-01-13-123-025	123	25	225.00m ²	H3-U	9.00m	la calle Horus	9.00m	el lote 2 de la manzana 123	25.00m	el lote 26 de la manzana 123	25.00m	el lote 25 de la manzana 123		
02-01-13-123-026	123	26	225.00m ²	H3-U	9.00m	la calle Horus	9.00m	el lote 2 de la manzana 123	25.00m	el lote 27 de la manzana 123	25.00m	el lote 26 de la manzana 123		
02-01-13-123-027	123	27	225.00m ²	H3-U	9.00m	la calle Horus	9.00m	el lote 2 de la manzana 123	25.00m	el lote 28 de la manzana 123	25.00m	el lote 27 de la manzana 123		
02-01-13-123-028	123	28	225.00m ²	H3-U	9.00m	la calle Horus	9.00m	el lote 2 de la manzana 123	25.00m	el lote 29 de la manzana 123	25.00m	el lote 28 de la manzana 123		
02-01-13-123-029	123	29	225.00m ²	H3-U	9.00m	la calle Horus	9.00m	el lote 2 de la manzana 123	25.00m	el lote 30 de la manzana 123	25.00m	el lote 29 de la manzana 123		
02-01-13-123-030	123	30	225.00m ²	H3-U	9.00m	la calle Horus	9.00m	el lote 2 de la manzana 123	25.00m	el lote 1 de la manzana 123	25.00m	el lote 30 de la manzana 123		

b. DEBE DECIR:

CLAVE CAT	MANZ	# LO TE	SUP.	USO	DIST.	NORTE		SUR		ESTE		OESTE		OCHAVO
						COLIN-DANCIA	DIST.	COLIN-DANCIA	DIST.	COLIN-DANCIA	DIST.	COLIN-DANCIA	DIST.	
02-01-13-116-009	116	9	279.54m²	H3-U	13.00m	los lotes 25 y 26 de la manzana 116	13.01m	la calle Siwa de Khattab	21.50m	el lote 8 de la manzana 116	21.50m	el lote 10 de la manzana 116		
02-01-13-116-010	116	10	215.00m²	H3-U	10.00m	los lotes 24 y 25 de la manzana 116	10.00m	la calle Siwa de Khattab	21.50m	el lote 9 de la manzana 116	21.50m	el lote 11 de la manzana 116		
02-01-13-116-011	116	11	215.00m²	H3-U	10.00m	los lotes 23 y 24 de la manzana 116	10.00m	la calle Siwa de Khattab	21.50m	el lote 10 de la manzana 116	21.50m	el lote 12 de la manzana 116		
02-01-13-116-012	116	12	215.00m²	H3-U	10.00m	los lotes 22 y 23 de la manzana 116	10.00m	la calle Siwa de Khattab	21.50m	el lote 11 de la manzana 116	21.50m	el lote 13 de la manzana 116		
02-01-13-116-013	116	13	215.00m²	H3-U	10.00m	los lotes 21 y 22 de la manzana 116	10.00m	la calle Siwa de Khattab	21.50m	el lote 12 de la manzana 116	21.50m	el lote 14 de la manzana 116		
02-01-13-116-014	116	14	215.00m²	H3-U	10.00m	los lotes 20 y 21 de la manzana 116	10.00m	la calle Siwa de Khattab	21.50m	el lote 13 de la manzana 116	21.50m	el lote 15 de la manzana 116		
02-01-13-116-015	116	15	215.00m²	H3-U	10.00m	los lotes 19 y 20 de la manzana 116	10.00m	la calle Siwa de Khattab	21.50m	el lote 14 de la manzana 116	21.50m	el lote 16 de la manzana 116		
02-01-13-116-016	116	16	344.30m²	H3-U	18.62m	los lotes 17, 18 y 19 de la manzana 116	9.20m	la calle Siwa de Khattab	21.50m	el lote 15 de la manzana 116	18.53m	calle paseo de la esfinge	6.45m	
02-01-13-116-017	116	17	203.16m²	H3-U	5.28m	la calle Circuito Anubis	9.12m	el lote 16 de la manzana 116	21.00m	el lote 18 de la manzana 116	15.90m	la calle Kefrén	8.00m	
02-01-13-116-018	116	18	189.00m²	H3-U	9.00m	la calle Circuito Anubis	9.00m	el lote 16 de la manzana 116	21.00m	el lote 19 de la manzana 116	21.00m	el lote 17 de la manzana 116		
02-01-13-116-019	116	19	189.00m²	H3-U	9.00m	la calle Circuito Anubis	9.00m	los lotes 15 y 16 de la manzana 116	21.00m	el lote 20 de la manzana 116	21.00m	el lote 18 de la manzana 116		
02-01-13-116-020	116	20	189.00m²	H3-U	9.00m	la calle Circuito Anubis	9.00m	los lotes 14 y 15 de la manzana 116	21.00m	el lote 21 de la manzana 116	21.00m	el lote 19 de la manzana 116		
02-01-13-116-021	116	21	189.00m²	H3-U	9.00m	la calle Circuito Anubis	9.00m	los lotes 13 y 14 de la manzana 116	21.00m	el lote 22 de la manzana 116	21.00m	el lote 20 de la manzana 116		
02-01-13-116-022	116	22	189.00m²	H3-U	9.00m	la calle Circuito Anubis	9.00m	los lotes 12 y 13 de la manzana 116	21.00m	el lote 23 de la manzana 116	21.00m	el lote 21 de la manzana 116		
02-01-13-116-023	116	23	189.00m²	H3-U	9.00m	la calle Circuito Anubis	9.00m	los lotes 11 y 12 de la manzana 116	21.00m	el lote 24 de la manzana 116	21.00m	el lote 22 de la manzana 116		
02-01-13-116-024	116	24	189.00m²	H3-U	9.00m	la calle Circuito Anubis	9.00m	los lotes 10 y 11 de la manzana 116	21.00m	el lote 25 de la manzana 116	21.00m	el lote 23 de la manzana 116		
02-01-13-116-025	116	25	189.00m²	H3-U	9.00m	la calle Circuito Anubis	9.00m	los lotes 9 y 10 de la manzana 116	21.00m	el lote 26 de la manzana 116	21.00m	el lote 24 de la manzana 116		
02-01-13-116-026	116	26	346.61m²	H3-U	10.50m	el lote 27 de manzana 116	10.50m	el lote 9 de la manzana 116	33.00m	los lotes 6, 7 y 8 de la manzana 116	33.00m	el lote 25 de la manzana 116 y circuito Anubis		
02-01-13-116-027	116	27	192.63m²	H3-U	22.00m	el lote 28 de manzana 116	17.00m	el lote 26 de la manzana 116 y calle Circuito Anubis	9.00m	los lotes 5 y 6 de la manzana 116	4.00m	la calle circuito Anubis	7.85m	
02-01-13-116-028	116	28	198.00m²	H3-U	22.00m	el lote 29 de manzana 116	22.00m	el lote 27 de la manzana 116	9.00m	el lote 5 de manzana 116	9.00m	la calle circuito Anubis		
02-01-13-116-029	116	29	192.63m²	H3-U	17.00m	el lote 30 de manzana 116	22.00m	el lote 28 de la manzana 116	9.00m	los lotes 4 y 5 de la manzana 116	4.00m	la calle circuito Anubis	7.85m	
02-01-13-116-030	116	30	412.88m²	H3-U	12.37m	el lote 41 de manzana 116	12.37m	el lote 29 de la manzana 116	33.38m	los lotes 2, 3 y 4 de la manzana 116	33.38m	con el lote 31 de la manzana 116 y calle circuito Anubis		
02-01-13-116-031	116	31	231.04m²	H3-U	8.21m	los lotes 40 y 41 de manzana 116	13.41m	la calle circuito Anubis	21.38m	el lote 30 de la manzana 116	22.00m	el lote 32 de la manzana 116		
02-01-13-116-032	116	32	198.00m²	H3-U	9.00m	el lote 40 de manzana 116	9.00m	la calle circuito Anubis	22.00m	el lote 31 de la manzana 116	22.00m	el lote 33 de la manzana 116		
02-01-13-116-033	116	33	198.00m²	H3-U	9.00m	los lotes 39 y 40 de manzana 116	9.00m	la calle circuito Anubis	22.00m	el lote 32 de la manzana 116	22.00m	el lote 34 de la manzana 116		
02-01-13-116-034	116	34	198.00m²	H3-U	9.00m	los lotes 38 y 39 de manzana 116	9.00m	la calle circuito Anubis	22.00m	el lote 33 de la manzana 116	22.00m	el lote 35 de la manzana 116		
02-01-13-116-035	116	35	198.00m²	H3-U	9.00m	el lote 38 de manzana 116	9.00m	la calle circuito Anubis	22.00m	el lote 34 de la manzana 116	22.00m	el lote 36 de la manzana 116		
02-01-13-116-036	116	36	198.00m²	H3-U	9.00m	el lote 38 de manzana 116	9.00m	la calle circuito Anubis	22.00m	el lote 35 de la manzana 116	22.00m	el lote 37 de la manzana 116		
02-01-13-116-037	116	37	209.01m²	H3-U	7.49m	el lote 38 de manzana 116	5.95m	la calle circuito Anubis	22.00m	el lote 36 de la manzana 116	16.56m	la calle Kefrén	8.66m	
02-01-13-117-048	117	48	291.65m²	H3-U	8.55m	la calle Siwa de Khattab	14.45m	los lotes 46 y 47 de la manzana 117	21.50m	el lote 49 de la manzana 117	16.55m	la calle Paseo de la Esfinge	7.81m	
02-01-13-117-049	117	49	215.00m²	H3-U	10.00m	la calle Siwa de Khattab	10.00m	los lotes 45 y 46 de la manzana 117	21.50m	el lote 50 de la manzana 117	21.50m	el lote 48 de la manzana 117		
02-01-13-117-050	117	50	215.00m²	H3-U	10.00m	la calle Siwa de Khattab	10.00m	los lotes 44 y 45 de la manzana 117	21.50m	el lote 51 de la manzana 117	21.50m	el lote 49 de la manzana 117		
02-01-13-117-051	117	51	215.00m²	H3-U	10.00m	la calle Siwa de Khattab	10.00m	los lotes 43 y 44 de la manzana 117	21.50m	el lote 52 de la manzana 117	21.50m	el lote 50 de la manzana 117		

ETAPA 1

ETAPA 2	02-01-13-117-052	117	52	215.00m ²	H3-U	10.00m	la calle Siwa de Khattab	10.00m	los lotes 41, 42 y 43 de la manzana 117	21.50m	el lote 53 de la manzana 117	21.50m	el lote 51 de la manzana 117		
	02-01-13-117-053	117	53	215.00m ²	H3-U	10.00m	la calle Siwa de Khattab	10.00m	los lotes 40 y 41 de la manzana 117	21.50m	el lote 54 de la manzana 117	21.50m	el lote 52 de la manzana 117		
	02-01-13-117-054	117	54	215.00m ²	H3-U	10.00m	la calle Siwa de Khattab	10.00m	los lotes 39 y 40 de la manzana 117	21.50m	el lote 55 de la manzana 117	21.50m	el lote 53 de la manzana 117		
	02-01-13-117-055	117	55	215.24m ²	H3-U	10.00m	la calle Siwa de Khattab	10.00m	el lote 39 de la manzana 117	21.50m	el lote 1 de la manzana 117	21.50m	el lote 54 de la manzana 117		
	02-01-13-119-001	119	1	1,125.87m ²	EV	27.87m	la calle Circuito Anubis	31.87m	la calle Circuito Anubis	19.72m	la calle Circuito Anubis	36.74m	el lote 2 de la manzana 119		
	02-01-13-119-002	119	2	815.76m ²	H3-V	15.76m	la calle Circuito Anubis	16.16m	la calle Circuito Anubis	36.74m	el lote 1 de la manzana 119	31.48m	la calle Kefrén		
	02-01-13-117-036	117	36	198.00m ²	H3-U	22.00m	el lote 37 de manzana 117	22.00m	el lote 35 de manzana 117	9.00m	el lote 5 de manzana 117	9.00m	la calle circuito Giza		
	02-01-13-117-037	117	37	198.00m ²	H3-U	22.00m	el lote 38 de manzana 117	22.00m	el lote 36 de manzana 117	9.00m	los lotes 4 y 5 de manzana 117	9.00m	la calle circuito Giza		
	02-01-13-117-038	117	38	192.66m ²	H3-U	17.00m	el lote 39 de manzana 117 y calle circuito de Giza	22.00m	el lote 37 de manzana 117	9.00m	el lote 4 de manzana 117	4.00m	la calle circuito Giza	7.85m	
	02-01-13-117-039	117	39	386.82m ²	H3-U	12.23m	los lotes 54 y 55 de manzana 117	12.23m	el lote 38 de manzana 117	31.63m	los lotes 2, 3 y 4 de manzana 117	31.63m	el lote 40 de la manzana 117 y la calle circuito Giza		
	02-01-13-117-040	117	40	189.00m ²	H3-U	9.00m	los lotes 53 y 54 de manzana 117	9.00m	la calle circuito de Giza	21.00m	el lote 39 de manzana 117	21.00m	el lote 41 de manzana 117		
	02-01-13-117-041	117	41	189.00m ²	H3-U	9.00m	los lotes 52 y 53 de manzana 117	9.00m	la calle circuito de Giza	21.00m	el lote 40 de manzana 117	21.00m	el lote 42 de manzana 117		
	02-01-13-117-042	117	42	189.00m ²	H3-U	9.00m	el lote 52 de manzana 117	9.00m	la calle circuito de Giza	21.00m	el lote 41 de manzana 117	21.00m	el lote 43 de manzana 117		
	02-01-13-117-043	117	43	189.00m ²	H3-U	9.00m	los lotes 51 y 52 de manzana 117	9.00m	la calle circuito de Giza	21.00m	el lote 42 de manzana 117	21.00m	el lote 44 de manzana 117		
	02-01-13-117-044	117	44	189.00m ²	H3-U	9.00m	los lotes 50 y 51 de manzana 117	9.00m	la calle circuito de Giza	21.00m	el lote 43 de manzana 117	21.00m	el lote 45 de manzana 117		
02-01-13-117-045	117	45	189.00m ²	H3-U	9.00m	los lotes 49 y 50 de manzana 117	9.00m	la calle circuito de Giza	21.00m	el lote 44 de manzana 117	21.00m	el lote 46 de manzana 117			
02-01-13-117-046	117	46	189.00m ²	H3-U	9.00m	los lotes 48 y 49 de manzana 117	9.00m	la calle circuito de Giza	21.00m	el lote 45 de manzana 117	21.00m	el lote 47 de manzana 117			
02-01-13-117-047	117	47	213.17m ²	H3-U	9.21m	el lote 48 de manzana 117	6.22m	la calle circuito de Giza	21.00m	el lote 46 de manzana 117	15.32m	la calle Paseo de la Esfinge	8.67m		
02-01-13-118-001	118	1	241.88m ²	H3-U	6.24m	la calle circuito de Giza	11.24m	el lote 2 de manzana 118	17.00m	la calle circuito de Giza	22.00m	el lote 15 de manzana 118	7.86m		
02-01-13-118-011	118	11	261.93m ²	H3-U	4.98m	la calle circuito de Giza	15.66m	el lote 2 de manzana 118	22.00m	el lote 12 de manzana 118	19.23m	la calle Paseo de la Esfinge	6.53m		
02-01-13-118-012	118	12	198.00m ²	H3-U	9.00m	la calle circuito de Giza	9.00m	el lote 2 de manzana 118	22.00m	el lote 13 de manzana 118	22.00m	el lote 11 de manzana 118			
02-01-13-118-013	118	13	198.00m ²	H3-U	9.00m	la calle circuito de Giza	9.00m	el lote 2 de manzana 118	22.00m	el lote 14 de manzana 118	22.00m	el lote 12 de manzana 118			
02-01-13-118-014	118	14	198.00m ²	H3-U	9.00m	la calle circuito de Giza	9.00m	el lote 2 de manzana 118	22.00m	el lote 15 de manzana 118	22.00m	el lote 13 de manzana 118			
02-01-13-118-015	118	15	198.00m ²	H3-U	9.00m	la calle circuito de Giza	9.00m	el lote 2 de manzana 118	22.00m	el lote 1 de manzana 118	22.00m	el lote 14 de manzana 118			
02-01-13-117-012	117	12	256.60m ²	H3-U	9.69m	la calle circuito de Giza	13.64m	propiedad de Sr. Ordorica	22.35m	los lotes 10 Y 11 de manzana 117	22.00m	el lote 13 de manzana 117			
02-01-13-117-013	117	13	198.00m ²	H3-U	9.00m	la calle circuito de Giza	9.00m	propiedad de Sr. Ordorica	22.00m	el lote 12 de manzana 117	22.00m	el lote 14 de manzana 117			
02-01-13-117-014	117	14	198.00m ²	H3-U	9.00m	la calle circuito de Giza	9.00m	propiedad de Sr. Ordorica	22.00m	el lote 13 de manzana 117	22.00m	el lote 15 de manzana 117			
02-01-13-117-015	117	15	198.00m ²	H3-U	9.00m	la calle circuito de Giza	9.00m	propiedad de Sr. Ordorica	22.00m	el lote 14 de manzana 117	22.00m	el lote 16 de manzana 117			
02-01-13-117-016	117	16	198.00m ²	H3-U	9.00m	la calle circuito de Giza	9.00m	propiedad de Sr. Ordorica	22.00m	el lote 15 de manzana 117	22.00m	el lote 17 de manzana 117			
02-01-13-117-017	117	17	198.00m ²	H3-U	9.00m	la calle circuito de Giza	9.00m	propiedad de Sr. Ordorica	22.00m	el lote 16 de manzana 117	22.00m	el lote 18 de manzana 117			
02-01-13-117-018	117	18	201.48m ²	H3-U	9.00m	la calle circuito de Giza	9.32m	propiedad de Sr. Ordorica	22.00m	el lote 17 de manzana 117	22.00m	el lote 19 de manzana 117			
02-01-13-117-019	117	19	201.48m ²	H3-U	9.00m	la calle circuito de Giza	9.32m	propiedad de Sr. Ordorica	22.00m	el lote 18 de manzana 117	22.00m	el lote 20 de manzana 117			
02-01-13-117-020	117	20	198.00m ²	H3-U	9.00m	la calle circuito de Giza	9.00m	propiedad de Sr. Ordorica	22.00m	el lote 19 de manzana 117	22.00m	el lote 21 de manzana 117			
02-01-13-117-021	117	21	198.00m ²	H3-U	9.00m	la calle circuito de Giza	9.00m	propiedad de Sr. Ordorica	22.00m	el lote 20 de manzana 117	22.00m	el lote 22 de manzana 117			
02-01-13-117-022	117	22	198.00m ²	H3-U	9.00m	la calle circuito de Giza	9.00m	propiedad de Sr. Ordorica	22.00m	el lote 21 de manzana 117	22.00m	el lote 23 de manzana 117			
02-01-13-117-023	117	23	198.00m ²	H3-U	9.00m	la calle circuito de Giza	9.00m	propiedad de Sr. Ordorica	22.00m	el lote 22 de manzana 117	22.00m	el lote 24 de manzana 117			
02-01-13-117-024	117	24	198.00m ²	H3-U	9.00m	la calle circuito de Giza	9.00m	propiedad de Sr. Ordorica	22.00m	el lote 23 de manzana 117	22.00m	el lote 25 de manzana 117			
02-01-13-117-025	117	25	198.00m ²	H3-U	9.00m	la calle circuito de Giza	9.00m	propiedad de Sr. Ordorica	22.00m	el lote 24 de manzana 117	22.00m	el lote 26 de manzana 117			
02-01-13-117-026	117	26	198.00m ²	H3-U	9.00m	la calle circuito de Giza	9.00m	propiedad de Sr. Ordorica	22.00m	el lote 25 de manzana 117	22.00m	el lote 27 de manzana 117			
02-01-13-117-027	117	27	198.00m ²	H3-U	9.00m	la calle circuito de Giza	9.00m	propiedad de Sr. Ordorica	22.00m	el lote 26 de manzana 117	22.00m	el lote 28 de manzana 117			
02-01-13-117-028	117	28	198.00m ²	H3-U	9.00m	la calle circuito de Giza	9.00m	propiedad de Sr. Ordorica	22.00m	el lote 27 de manzana 117	22.00m	el lote 29 de manzana 117			
02-01-13-117-029	117	29	274.37m ²	H3-U	9.20m	la calle circuito de Giza	15.72m	propiedad de Sr. Ordorica	22.00m	el lote 28 de manzana 117	22.95m	propiedad de Sr. Ordorica			
02-01-13-117-030	117	30	191.28m ²	H3-U	22.00m	el lote 31 de manzana 117	18.17m	la calle circuito de Giza	10.83m	los lotes 8 Y 9 de manzana 117	2.69m	la calle circuito de Giza	6.96m		
02-01-13-117-031	117	31	198.00m ²	H3-U	22.00m	el lote 32 de manzana 117	22.00m	el lote 30 de manzana 117	9.00m	el lote 8 de manzana 117	9.00m	la calle circuito de Giza			
02-01-13-117-032	117	32	198.00m ²	H3-U	22.00m	el lote 33 de manzana 117	22.00m	el lote 31 de manzana 117	9.00m	los lotes 7 Y 8 de manzana 117	9.00m	la calle circuito de Giza			
02-01-13-117-033	117	33	198.00m ²	H3-U	22.00m	el lote 34 de manzana 117	22.00m	el lote 32 de manzana 117	9.00m	el lote 7 de manzana 117	9.00m	la calle circuito de Giza			

ETAPA 3

	02-01-13-117-034	117	34	198.00m ²	H3-U	22.00m	el lote 35 de manzana 117	22.00m	el lote 33 de manzana 117	9.00m	los lotes 6 Y 7 de manzana 117	9.00m	la calle circuito de Giza		
	02-01-13-117-035	117	35	198.00m ²	H3-U	22.00m	el lote 36 de manzana 117	22.00m	el lote 34 de manzana 117	9.00m	el lote 6 de manzana 117	9.00m	la calle circuito de Giza		
	02-01-13-118-002	118	2	1,633.57m ²	EV	62.89m	los lotes 1, 11, 12, 13, 14 y 15 de manzana 118	71.40m	los lotes 3, 4, 5, 6, 7, 8, 9 y 10 de manzana 118	31.00m	la calle circuito de Giza	18.44m	la calle Paseo de la Esfinge		
	02-01-13-118-003	118	3	234.78m ²	H3-U	9.06m	el lote 2 de la manzana 118	7.03m	la calle circuito de Giza	16.37m	la calle circuito de Giza	22.00m	el lote 4 de la manzana 118	8.74m	
	02-01-13-118-004	118	4	198.00m ²	H3-U	9.00m	el lote 2 de la manzana 118	9.00m	la calle circuito de Giza	22.00m	el lote 3 de la manzana 118	22.00m	el lote 5 de la manzana 118		
	02-01-13-118-005	118	5	204.96m ²	H3-U	9.00m	el lote 2 de la manzana 118	9.64m	la calle circuito de Giza	22.00m	el lote 4 de la manzana 118	22.00m	el lote 6 de la manzana 118		
	02-01-13-118-006	118	6	198.00m ²	H3-U	9.00m	el lote 2 de la manzana 118	9.00m	la calle circuito de Giza	22.00m	el lote 5 de la manzana 118	22.00m	el lote 7 de la manzana 118		
	02-01-13-118-007	118	7	198.00m ²	H3-U	9.00m	el lote 2 de la manzana 118	9.00m	la calle circuito de Giza	22.00m	el lote 6 de la manzana 118	22.00m	el lote 8 de la manzana 118		
	02-01-13-118-008	118	8	198.00m ²	H3-U	9.00m	el lote 2 de la manzana 118	9.00m	la calle circuito de Giza	22.00m	el lote 7 de la manzana 118	22.00m	el lote 9 de la manzana 118		
	02-01-13-118-009	118	9	198.00m ²	H3-U	9.00m	el lote 2 de la manzana 118	9.00m	la calle circuito de Giza	22.00m	el lote 8 de la manzana 118	22.00m	el lote 10 de la manzana 118		
02-01-13-118-010	118	10	238.95m ²	H3-U	8.34m	el lote 2 de la manzana 118	7.86m	la calle circuito de Giza	22.00m	el lote 9 de la manzana 118	16.07m	la calle Paseo de la Esfinge	9.39m		
ETAPA 4	02-01-13-121-001	121	1	249.04m ²	H3-U	15.84m	la calle Paseo de la Esfinge	18.54m	el lote 33 de la manzana 121	22.00m	el lote 2 de la manzana 121	18.43m	la calle Ramsés		
	02-01-13-121-002	121	2	183.85m ²	H3-U	9.15m	la calle Paseo de la Esfinge	7.55m	el lote 33 de la manzana 121	22.00m	el lote 3 de la manzana 121	22.00m	el lote 1 de la manzana 121		
	02-01-13-121-003	121	3	182.80m ²	H3-U	9.15m	la calle Paseo de la Esfinge	7.45m	el lote 33 de la manzana 121	22.00m	el lote 4 de la manzana 121	22.00m	el lote 2 de la manzana 121		
	02-01-13-121-004	121	4	183.67m ²	H3-U	9.15m	la calle Paseo de la Esfinge	7.55m	el lote 33 de la manzana 121	22.00m	el lote 5 de la manzana 121	22.00m	el lote 3 de la manzana 121		
	02-01-13-121-005	121	5	181.79m ²	H3-U	9.05m	la calle Paseo de la Esfinge	7.47m	el lote 33 de la manzana 121	22.00m	el lote 6 de la manzana 121	22.00m	el lote 4 de la manzana 121		
	02-01-13-121-006	121	6	180.87m ²	H3-U	9.01m	la calle Paseo de la Esfinge	7.44m	el lote 33 de la manzana 121	22.00m	el lote 7 de la manzana 121	22.00m	el lote 5 de la manzana 121		
	02-01-13-121-007	121	7	180.87m ²	H3-U	22.00m	el lote 6 de la manzana 121	22.00m	el lote 8 de la manzana 121	9.01m	la calle Paseo de la Esfinge	7.44m	el lote 33 de la manzana 121		
	02-01-13-121-008	121	8	183.70m ²	H3-U	22.00m	el lote 7 de la manzana 121	22.00m	el lote 9 de la manzana 121	9.15m	la calle Paseo de la Esfinge	7.55m	el lote 33 de la manzana 121		
	02-01-13-121-009	121	9	181.78m ²	H3-U	22.00m	el lote 8 de la manzana 121	22.00m	el lote 10 de la manzana 121	9.05m	la calle Paseo de la Esfinge	7.47m	el lote 33 de la manzana 121		
	02-01-13-121-010	121	10	180.82m ²	H3-U	22.00m	el lote 9 de la manzana 121	22.00m	el lote 11 de la manzana 121	9.00m	la calle Paseo de la Esfinge	7.43m	el lote 33 de la manzana 121		
	02-01-13-121-011	121	11	180.13m ²	H3-U	22.00m	el lote 10 de la manzana 121	22.06m	el lote 12 de la manzana 121	10.03m	la calle Paseo de la Esfinge	6.35m	el lote 33 de la manzana 121		
	02-01-13-121-012	121	12	291.65m ²	H3-U	22.06m	el lote 11 de la manzana 121	25.21m	el lote 13 de la manzana 121	15.11m	la calle Paseo de la Esfinge	9.70m	propiedad de Sr. Ordorica		
	02-01-13-121-013	121	13	255.36m ²	H3-U	25.21m	el lote 12 de la manzana 121	26.49m	el lote 14 de la manzana 121	10.74m	la calle Paseo de la Esfinge	9.01m	propiedad de Sr. Ordorica		
	02-01-13-121-014	121	14	243.15m ²	H3-U	26.49m	el lote 13 de la manzana 121	27.07m	el lote 15 de la manzana 121	9.09m	la calle Paseo de la Esfinge	9.07m	propiedad de Sr. Ordorica		
	02-01-13-121-015	121	15	245.63m ²	H3-U	27.07m	el lote 14 de la manzana 121	27.24m	el lote 16 de la manzana 121	9.04m	la calle Paseo de la Esfinge	9.04m	propiedad de Sr. Ordorica		
	02-01-13-121-016	121	16	244.47m ²	H3-U	27.24m	el lote 15 de la manzana 121	27.01m	el lote 17 de la manzana 121	9.01m	la calle Paseo de la Esfinge	9.00m	propiedad de Sr. Ordorica		
	02-01-13-121-017	121	17	265.17m ²	H3-U	27.01m	el lote 16 de la manzana 121	26.53m	el lote 18 de la manzana 121	11.00m	la calle Paseo de la Esfinge	8.85m	propiedad de Sr. Ordorica		
	02-01-13-121-018	121	18	237.34m ²	H3-U	26.53m	el lote 17 de la manzana 121	26.14m	el lote 19 de la manzana 121	9.01m	la calle Paseo de la Esfinge	9.00m	propiedad de Sr. Ordorica		
	02-01-13-121-019	121	19	232.02m ²	H3-U	26.14m	el lote 18 de la manzana 121	25.35m	el lote 20 de la manzana 121	9.04m	la calle Paseo de la Esfinge	9.00m	propiedad de Sr. Ordorica		
	02-01-13-121-020	121	20	234.26m ²	H3-U	25.35m	el lote 19 de la manzana 121	24.05m	el lote 21 de la manzana 121	11.24m	la calle Paseo de la Esfinge	7.77m	propiedad de Sr. Ordorica		
	02-01-13-121-021	121	21	222.90m ²	H3-U	24.05m	el lote 20 de la manzana 121	25.07m	el lote 22 de la manzana 121	9.47m	la calle Paseo de la Esfinge	8.76m	propiedad de Sr. Ordorica		
	02-01-13-121-022	121	22	254.82m ²	H3-U	25.07m	el lote 21 de la manzana 121	25.81m	el lote 23 de la manzana 121	10.02m	la calle Paseo de la Esfinge	10.09m	propiedad de Sr. Ordorica		
	02-01-13-121-023	121	23	259.68m ²	H3-U	25.81m	el lote 22 de la manzana 121	26.04m	el lote 24 de la manzana 121	10.06m	la calle Paseo de la Esfinge	10.09m	propiedad de Sr. Ordorica		
	02-01-13-121-024	121	24	318.49m ²	H3-U	26.04m	el lote 23 de la manzana 121	23.31m	la calle circuito de Giza	6.67m	la calle Paseo de la Esfinge	14.82m	propiedad de Sr. Ordorica	6.14m	
ETAPA 5	02-01-13-121-025	121	25	383.67m ²	H3-U	10.00m	la calle Ramsés	16.20m	propiedad de Sr. Ordorica	30.00m	el lote 26 de la manzana 121	30.46m	l zona federal del arroyo "Sin Nombre"		
	02-01-13-121-026	121	26	270.00m ²	H3-U	9.00m	la calle Ramsés	9.00m	propiedad de Sr. Ordorica	30.00m	el lote 27 de la manzana 121	30.00m	el lote 25 de la manzana 121		
	02-01-13-121-027	121	27	270.00m ²	H3-U	9.00m	la calle Ramsés	9.00m	propiedad de Sr. Ordorica	30.00m	el lote 28 de la manzana 121	30.00m	el lote 26 de la manzana 121		
	02-01-13-121-028	121	28	270.00m ²	H3-U	9.00m	la calle Ramsés	9.00m	propiedad de Sr. Ordorica	30.00m	el lote 29 de la manzana 121	30.00m	el lote 27 de la manzana 121		
	02-01-13-121-029	121	29	270.00m ²	H3-U	9.00m	la calle Ramsés	9.00m	propiedad de Sr. Ordorica	30.00m	el lote 30 de la manzana 121	30.00m	el lote 28 de la manzana 121		
	02-01-13-121-030	121	30	270.00m ²	H3-U	9.00m	la calle Ramsés	9.00m	propiedad de Sr. Ordorica	30.00m	el lote 31 de la manzana 121	30.00m	el lote 29 de la manzana 121		
	02-01-13-121-031	121	31	270.00m ²	H3-U	9.00m	la calle Ramsés	9.00m	propiedad de Sr. Ordorica	30.00m	el lote 32 de la manzana 121	30.00m	el lote 30 de la manzana 121		
	02-01-13-121-032	121	32	333.09m ²	H3-U	11.03m	la calle Ramsés	11.00m	propiedad de Sr. Ordorica	30.77m	el lote 33 de la manzana 121	30.00m	el lote 31 de la manzana 121		
	02-01-13-121-033	121	33	4,455.30m ²	EV	58.55m	la calle Ramsés	119.50m	propiedad de Sr. Ordorica	89.53m	los lotes 1, 2, 3, 4, 5, 6, 7, 8, 9, 10 y 11 de la manzana 121	30.77m	el lote 32 de la manzana 121		
	02-01-13-123-003	123	3	291.65m ²	H3-U	25.28m	el lote 2 de la manzana 123	32.66m	la calle Ramsés	0.00m		20.36m	el lote 4 de la manzana 123		
	02-01-13-123-004	123	4	227.17m ²	H3-U	10.00m	el lote 2 de la manzana 123	10.95m	la calle Ramsés	26.36m	el lote 3 de la manzana 123	24.81m	el lote 5 de la manzana 123		
02-01-13-123-005	123	5	264.22m ²	H3-U	10.00m	el lote 2 de la manzana 123	10.45m	la calle Ramsés	24.81m	el lote 4 de la manzana 123	27.81m	el lote 6 de la manzana 123			

ETAPA 6	02-01-13-123-006	123	6	287.62m ²	H3-U	10.00m	el lote 2 de la manzana 123	10.15m	la calle Ramsés	27.81m	el lote 5 de la manzana 123	29.51m	el lote 7 de la manzana 123		
	02-01-13-123-007	123	7	298.52m ²	H3-U	10.00m	el lote 2 de la manzana 123	10.01m	la calle Ramsés	29.51m	el lote 6 de la manzana 123	30.00m	el lote 8 de la manzana 123		
	02-01-13-123-008	123	8	300.00m ²	H3-U	10.00m	el lote 2 de la manzana 123	10.00m	la calle Ramsés	30.00m	el lote 7 de la manzana 123	30.00m	el lote 9 de la manzana 123		
	02-01-13-123-009	123	9	300.00m ²	H3-U	10.00m	el lote 2 de la manzana 123	10.00m	la calle Ramsés	30.00m	el lote 8 de la manzana 123	30.00m	el lote 10 de la manzana 123		
	02-01-13-123-010	123	10	300.00m ²	H3-U	10.00m	el lote 2 de la manzana 123	10.00m	la calle Ramsés	30.00m	el lote 9 de la manzana 123	30.00m	el lote 11 de la manzana 123		
	02-01-13-123-011	123	11	300.00m ²	H3-U	10.00m	el lote 2 de la manzana 123	10.00m	la calle Ramsés	30.00m	el lote 10 de la manzana 123	30.00m	el lote 12 de la manzana 123		
	02-01-13-123-012	123	12	300.00m ²	H3-U	10.00m	el lote 2 de la manzana 123	10.00m	la calle Ramsés	30.00m	el lote 11 de la manzana 123	30.00m	el lote 13 de la manzana 123		
	02-01-13-123-013	123	13	468.60m ²	H3-U	24.24m	el lote 2 de la manzana 123	11.05m	la calle Ramsés	30.00m	el lote 12 de la manzana 123	33.56m	zona federal del arroyo "Sin Nombre"		
	02-01-13-120-002	120	2	2,690.57m ²	EV	43.80m	los lotes 1, 3 y 4 de la manzana 120	42.77m	la calle Paseo de la Esfinge	69.12m	la calle Kefrén	42.99m	la calle Ramsés	9.64m	11.84m
	02-01-13-122-002	122	2	208.36m ²	H3-U	10.36m	el lote 1 de la manzana 122	4.30m	la calle Horus	17.34m	la calle Ramsés	22.00m	el lote 3 de la manzana 122	7.54m	
	02-01-13-122-003	122	3	198.00m ²	H3-U	9.00m	los lotes 1 y 29 de la manzana 122	9.00m	la calle Horus	22.00m	el lote 2 de la manzana 122	22.00m	el lote 4 de la manzana 122		
	02-01-13-122-004	122	4	198.00m ²	H3-U	9.00m	el lote 29 de la manzana 122	9.00m	la calle Horus	22.00m	el lote 3 de la manzana 122	22.00m	el lote 5 de la manzana 122		
	02-01-13-122-005	122	5	198.00m ²	H3-U	9.00m	los lotes 28 y 29 de la manzana 122	9.00m	la calle Horus	22.00m	el lote 4 de la manzana 122	22.00m	el lote 6 de la manzana 122		
02-01-13-122-006	122	6	198.00m ²	H3-U	9.00m	los lotes 27 y 28 de la manzana 122	9.00m	la calle Horus	22.00m	el lote 5 de la manzana 122	22.00m	el lote 7 de la manzana 122			
02-01-13-122-007	122	7	198.00m ²	H3-U	9.00m	el lote 27 de la manzana 122	9.00m	la calle Horus	22.00m	el lote 6 de la manzana 122	22.00m	el lote 8 de la manzana 122			
02-01-13-122-008	122	8	198.00m ²	H3-U	9.00m	los lotes 26 y 27 de la manzana 122	9.00m	la calle Horus	22.00m	el lote 7 de la manzana 122	22.00m	el lote 9 de la manzana 122			
02-01-13-122-009	122	9	198.00m ²	H3-U	9.00m	el lote 26 de la manzana 122	9.00m	la calle Horus	22.00m	el lote 8 de la manzana 122	22.00m	el lote 10 de la manzana 122			
02-01-13-122-010	122	10	198.00m ²	H3-U	9.00m	los lotes 25 y 26 de la manzana 122	9.00m	la calle Horus	22.00m	el lote 9 de la manzana 122	22.00m	el lote 11 de la manzana 122			
02-01-13-122-011	122	11	198.00m ²	H3-U	9.00m	los lotes 24 y 25 de la manzana 122	9.00m	la calle Horus	22.00m	el lote 10 de la manzana 122	22.00m	el lote 12 de la manzana 122			
02-01-13-122-012	122	12	198.00m ²	H3-U	9.00m	el lote 24 de la manzana 122	9.00m	la calle Horus	22.00m	el lote 11 de la manzana 122	22.00m	el lote 13 de la manzana 122			
02-01-13-122-013	122	13	198.00m ²	H3-U	9.00m	los lotes 23 y 24 de la manzana 122	9.00m	la calle Horus	22.00m	el lote 12 de la manzana 122	22.00m	el lote 14 de la manzana 122			
02-01-13-122-014	122	14	198.00m ²	H3-U	9.00m	el lote 23 de la manzana 122	9.00m	la calle Horus	22.00m	el lote 13 de la manzana 122	22.00m	el lote 15 de la manzana 122			
02-01-13-122-015	122	15	198.00m ²	H3-U	9.00m	los lotes 22 y 23 de la manzana 122	9.00m	la calle Horus	22.00m	el lote 14 de la manzana 122	22.00m	el lote 16 de la manzana 122			
02-01-13-122-016	122	16	198.00m ²	H3-U	9.00m	los lotes 21 y 22 de la manzana 122	9.00m	la calle Horus	22.00m	el lote 15 de la manzana 122	22.00m	el lote 17 de la manzana 122			
02-01-13-122-017	122	17	198.05m ²	H3-U	9.00m	el lote 21 de la manzana 122	9.00m	la calle Horus	22.00m	el lote 16 de la manzana 122	22.04m	el lote 18 de la manzana 122			
02-01-13-122-018	122	18	199.22m ²	H3-U	9.00m	los lotes 20 y 21 de la manzana 122	9.00m	la calle Horus	22.04m	el lote 17 de la manzana 122	22.23m	el lote 19 de la manzana 122			
02-01-13-122-019	122	19	324.35m ²	H3-U	15.39m	el lote 20 de la manzana 122	10.51m	la calle Horus	22.23m	el lote 18 de la manzana 122	19.11m	la calle Luxor	4.78m		
02-01-13-123-001	123	1	280.17m ²	H3-U	8.89m	la calle Horus	6.61m	el lote 2 de la manzana 123	20.16m	la calle Ramsés	25.00m	el lote 30 de la manzana 123	9.07m		
02-01-13-123-002	123	2	2,264.72m ²	EV	161.51m	los lotes 1 y del 14 al 30 de la manzana 123	139.52m	los lotes del 3 al 13 de la manzana 123	18.09m	la calle Ramsés	19.18m	zona federal del arroyo "Sin Nombre"			
02-01-13-123-014	123	14	447.56m ²	H3-U	17.97m	la calle Horus	9.07m	el lote 2 de la manzana 123	25.00m	el lote 15 de la manzana 123	30.33m	zona federal del arroyo "Sin Nombre"			
02-01-13-123-015	123	15	225.00m ²	H3-U	9.00m	la calle Horus	9.00m	el lote 2 de la manzana 123	25.00m	el lote 16 de la manzana 123	25.00m	el lote 14 de la manzana 123			
02-01-13-123-016	123	16	225.00m ²	H3-U	9.00m	la calle Horus	9.00m	el lote 2 de la manzana 123	25.00m	el lote 17 de la manzana 123	25.00m	el lote 15 de la manzana 123			
02-01-13-123-017	123	17	225.00m ²	H3-U	9.00m	la calle Horus	9.00m	el lote 2 de la manzana 123	25.00m	el lote 18 de la manzana 123	25.00m	el lote 16 de la manzana 123			
02-01-13-123-018	123	18	225.00m ²	H3-U	9.00m	la calle Horus	9.00m	el lote 2 de la manzana 123	25.00m	el lote 19 de la manzana 123	25.00m	el lote 17 de la manzana 123			
02-01-13-123-019	123	19	225.00m ²	H3-U	9.00m	la calle Horus	9.00m	el lote 2 de la manzana 123	25.00m	el lote 20 de la manzana 123	25.00m	el lote 18 de la manzana 123			
02-01-13-123-020	123	20	225.00m ²	H3-U	9.00m	la calle Horus	9.00m	el lote 2 de la manzana 123	25.00m	el lote 21 de la manzana 123	25.00m	el lote 19 de la manzana 123			
02-01-13-123-021	123	21	225.00m ²	H3-U	9.00m	la calle Horus	9.00m	el lote 2 de la manzana 123	25.00m	el lote 22 de la manzana 123	25.00m	el lote 20 de la manzana 123			
02-01-13-123-022	123	22	225.00m ²	H3-U	9.00m	la calle Horus	9.00m	el lote 2 de la manzana 123	25.00m	el lote 23 de la manzana 123	25.00m	el lote 21 de la manzana 123			
02-01-13-123-023	123	23	225.00m ²	H3-U	9.00m	la calle Horus	9.00m	el lote 2 de la manzana 123	25.00m	el lote 24 de la manzana 123	25.00m	el lote 22 de la manzana 123			
02-01-13-123-024	123	24	225.00m ²	H3-U	9.00m	la calle Horus	9.00m	el lote 2 de la manzana 123	25.00m	el lote 25 de la manzana 123	25.00m	el lote 23 de la manzana 123			
02-01-13-123-025	123	25	225.00m ²	H3-U	9.00m	la calle Horus	9.00m	el lote 2 de la manzana 123	25.00m	el lote 26 de la manzana 123	25.00m	el lote 24 de la manzana 123			
02-01-13-123-026	123	26	225.00m ²	H3-U	9.00m	la calle Horus	9.00m	el lote 2 de la manzana 123	25.00m	el lote 27 de la manzana 123	25.00m	el lote 25 de la manzana 123			

02-01-13-123-027	123	27	225.00m ²	H3-U	9.00m	la calle Horus	9.00m	el lote 2 de la manzana 123	25.00m	el lote 28 de la manzana 123	25.00m	el lote 26 de la manzana 123		
02-01-13-123-028	123	28	225.00m ²	H3-U	9.00m	la calle Horus	9.00m	el lote 2 de la manzana 123	25.00m	el lote 29 de la manzana 123	25.00m	el lote 27 de la manzana 123		
02-01-13-123-029	123	29	225.00m ²	H3-U	9.00m	la calle Horus	9.00m	el lote 2 de la manzana 123	25.00m	el lote 30 de la manzana 123	25.00m	el lote 28 de la manzana 123		
02-01-13-123-030	123	30	225.00m ²	H3-U	9.00m	la calle Horus	9.00m	el lote 2 de la manzana 123	25.00m	el lote 1 de la manzana 123	25.00m	el lote 29 de la manzana 123		

SEGUNDO.- Para los efectos legales correspondientes, por conducto de la Secretaría del H. Ayuntamiento, se dé trámite ante la Secretaría General de Gobierno a la publicación en el Periódico Oficial “El Estado de Colima” del presente acuerdo, en el Periódico Oficial “El Estado de Colima”, asimismo proceda a su inscripción en el Registro Público de la Propiedad y del Comercio; procedimientos que deben realizarse dentro del término de 30 días naturales a partir de su aprobación, tal y como lo establecen los artículos 71 y 283 de la Ley de Asentamientos Humanos del Estado de Colima. El costo de dicha publicación e inscripción será cubierto por el Urbanizador.

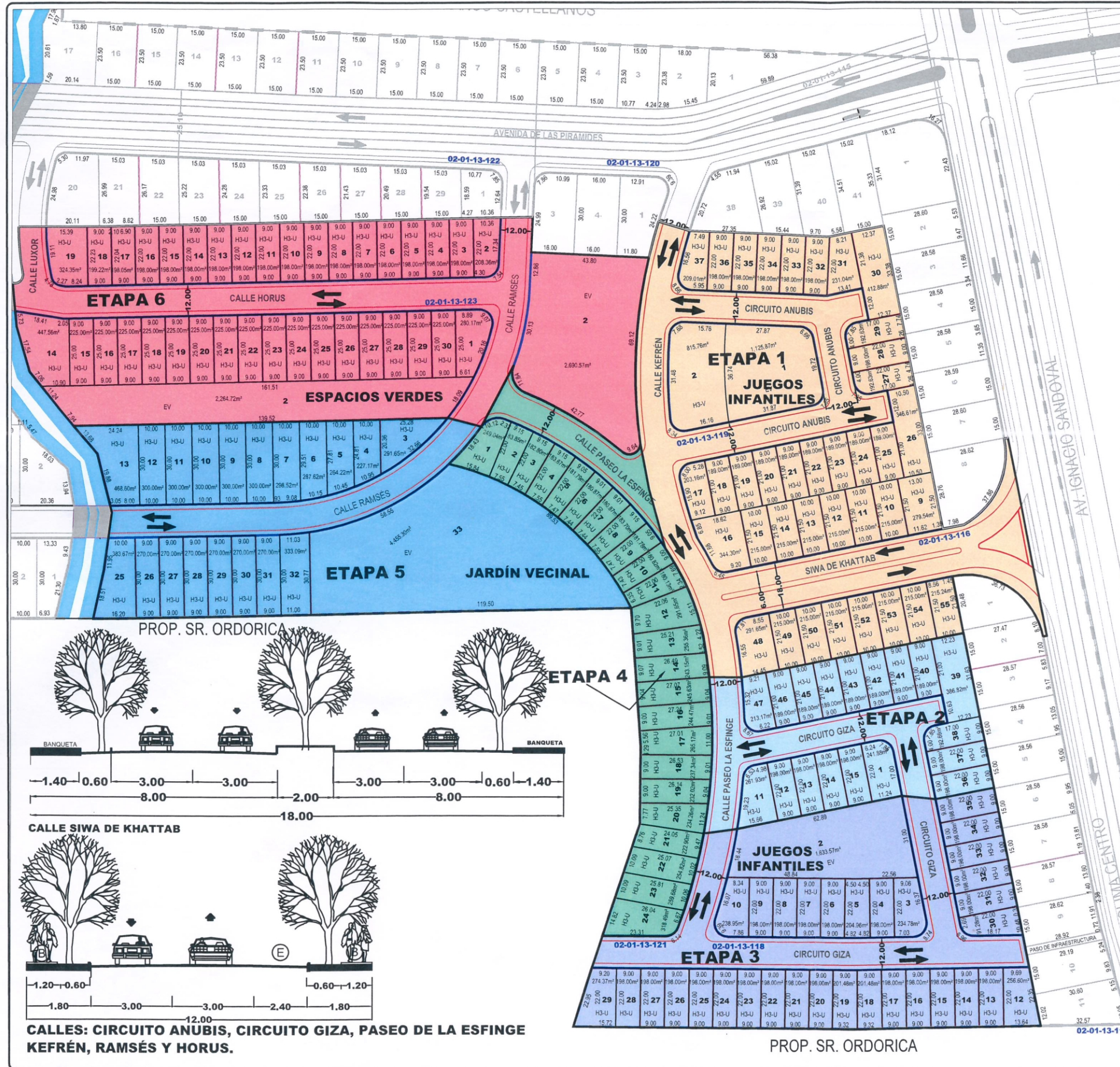
TERCERO.- Por conducto de la Secretaría municipal, notifíquese al Registro Público de la Propiedad y el Comercio para que procedan los registros de traslados de dominio; y a la Dirección de Catastro para que realice los registros que correspondan, la asignación de clave catastral y la revaluación de la zona que se incorpora al municipio, en los términos de la Legislación Catastral vigente.

CUARTO.- El promotor tiene la obligación de enterar al Notario Público encargado del proceso de escrituración del inmueble, toda la información necesaria para incluir en las escrituras que se otorgan para la enajenación de lotes, los rubros que ordena el artículo 335 de la Ley de Asentamientos Humanos del Estado de Colima.

El acuerdo de la **Fe de Erratas a la Incorporación Municipal Anticipada** consta en el **QUINTO PUNTO** del **Acta N° 30** correspondiente a la **Sesión Ordinaria** que celebró el H. Cabildo el día **3 de junio de 2022**.

LA PRESIDENTA MUNICIPAL.
ELIA MARGARITA MORENO GONZÁLEZ
Firma.

EL SECRETARIO DEL H. AYUNTAMIENTO
LIC. FRANCISCO JAVIER RODRÍGUEZ GARCÍA
Firma.



RESUMEN ÁREAS ETAPA 1		
ÁREA VENDIBLE	9,014.45	53.26%
ÁREA CESIÓN	1,125.87	6.65%
VIALIDAD	6,783.50	40.08%
TOTAL	16,923.82	100.00%

RESUMEN ÁREAS ETAPA 2		
ÁREA VENDIBLE	3,807.46	66.70%
ÁREA CESIÓN	0.00	0.00%
VIALIDAD	1,900.62	33.30%
TOTAL	5,708.08	100.00%

RESUMEN ÁREAS ETAPA 3		
ÁREA VENDIBLE	6,555.90	58.28%
ÁREA CESIÓN	1,633.57	14.52%
VIALIDAD	3,059.97	27.20%
TOTAL	11,249.44	100.00%


RESUMEN ÁREAS ETAPA 4		
ÁREA VENDIBLE	5,374.26	85.36%
ÁREA CESIÓN	0.00	0.00%
VIALIDAD	921.76	14.64%
TOTAL	6,296.02	100.00%

RESUMEN ÁREAS ETAPA 5		
ÁREA VENDIBLE	5,674.54	47.81%
ÁREA CESIÓN	4,455.30	37.54%
VIALIDAD	1,739.40	14.65%
TOTAL	11,869.24	100.00%

RESUMEN ÁREAS ETAPA 6		
ÁREA VENDIBLE	8,029.71	49.19%
ÁREA CESIÓN	4,955.29	30.35%
VIALIDAD	3,339.89	20.46%
TOTAL	16,324.89	100.00%

INCORPORACIÓN MUNICIPAL FRACCIONAMIENTO "MERIT" RESIDENCIAL					
ETAPAS 1, 2, 3, 4, 5 Y 6					
ETAPA/USO	H3-U	H3-V	MD-2	EV	TOTAL
ETAPA 1	37	1	0	1	39
ETAPA 2	18	0	0	0	18
ETAPA 3	32	0	0	1	33
ETAPA 4	24	0	0	0	24
ETAPA 5	19	0	0	1	20
ETAPA 6	36	0	0	2	38
TOTAL	166	1	0	5	172

INCORPORACIÓN MUNICIPAL DE LAS ETAPAS 1, 2, 3, 4, 5 y 6 DEL FRACCIONAMIENTO "MERIT" RESIDENCIAL



SIMBOLOGÍA

- USO: H3-U (H3-V) MD-2 EV TOTAL
- LOTES: 211 1 67 7 286
- USO: H3-U (H3-V) MD-2 EV TOTAL
- LOTES: 211 1 67 7 286
- USO: H3-U (H3-V) MD-2 EV TOTAL
- LOTES: 211 1 67 7 286

RESUMEN GENERAL DE ÁREAS		
ÁREA VENDIBLE	83,921.45	57.21%
ÁREA DE CESIÓN	16,799.45	11.45%
ÁREA DE VIALIDAD	35,489.92	24.19%
ÁREA IN	87.16	0.06%
ÁREA DE ARROYO Y ZFI	4,418.87	3.01%
VIALIDAD EXISTENTE	5,978.81	4.08%
TOTAL	146,695.66	100.00%

PROPIETARIA: SRA. ERNESTINA AMEZCUA GARCIA.

PROMOTOR: SIWA DE KHATTAB CONSTRUCTORA S.A. DE C.V. C. TAMER ADEL ALY ABOU TALEB KHATTAB APODERADO LEGAL

D.R.C. ARG. GABRIEL ALEJANDRO MENDOZA TAMAYO. D.R.C.O.: 06-20 RF DEL MUNICIPIO DE COLIMA

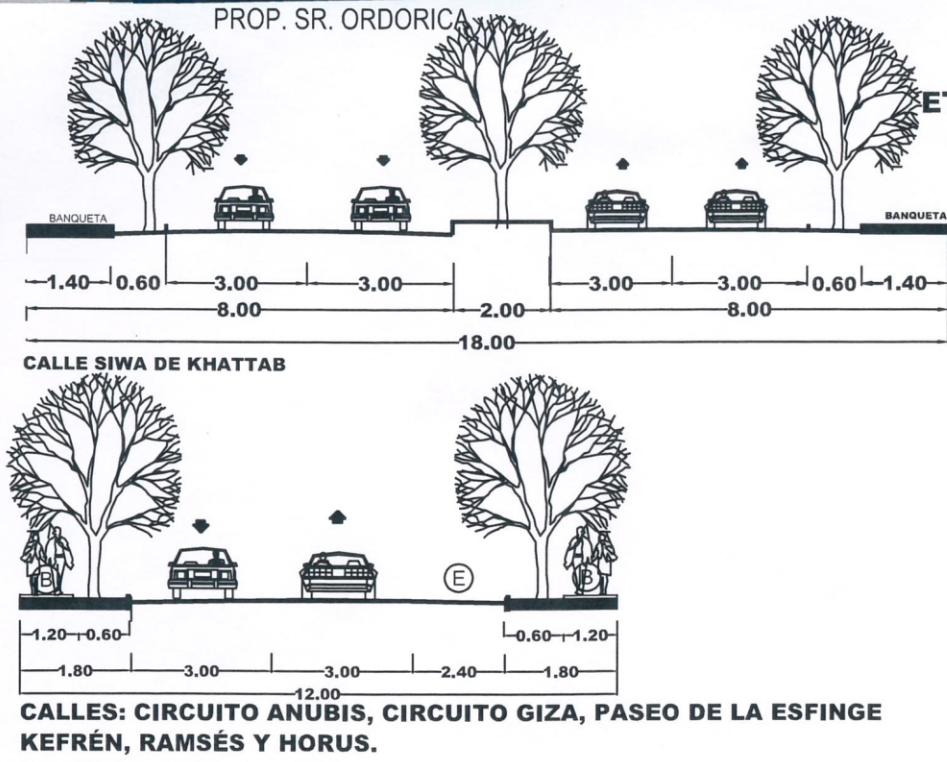
UBICACION: NORTE DE COLIMA, COL.

CONSULTOR: ARG. VICTOR MANUEL LARA RAMOS PERITO URBANISMO

PLANO: INCORPORACIÓN MUNICIPAL ESCALA: 1:1,500

ÚNICA

FECHA: COLIMA, COL., ENERO DE 2022



CALLES: CIRCUITO ANUBIS, CIRCUITO GIZA, PASEO DE LA ESFINGE KEFRÉN, RAMSÉS Y HORUS.

PROP. SR. ORDORICA

SIN PLANO

SIN PLANO

SIN TEXTO



EL ESTADO DE COLIMA

PERIÓDICO OFICIAL DEL GOBIERNO
CONSTITUCIONAL DEL ESTADO

DIRECTORIO

Indira Vizcaíno Silva

Gobernadora Constitucional del Estado de Colima

Ma Guadalupe Solís Ramírez

Secretaria General de Gobierno

Guillermo Ramos Ramírez

Director General de Gobierno

Licda. Adriana Amador Ramírez

Jefa del Departamento de Proyectos

Colaboradores:

CP. Betsabé Estrada Morán	LEM. Daniela Elizabeth Farías Farías
ISC. Edgar Javier Díaz Gutiérrez	Lic. Gregorio Ruiz Larios
ISC. José Manuel Chávez Rodríguez	Mtra. Lidia Luna González
C. Luz María Rodríguez Fuentes	C. Ma. del Carmen Elisea Quintero
LI. Marian Murguía Ceja	

Para lo relativo a las publicaciones que se hagan en este periódico, los interesados deberán dirigirse a la Secretaría General de Gobierno.

El contenido de los documentos físicos, electrónicos, en medio magnético y vía electrónica presentados para su publicación en el Periódico Oficial ante la Secretaría General de Gobierno, es responsabilidad del solicitante de la publicación.

Tel. (312) 316 2000 ext. 27841
publicacionesdirecciongeneral@gmail.com
Tiraje: 500